









KEY

-  Cyngor Sir Powys
-  Ffin anheddiad
-  Awdurdod Parc Cenedlaethol Bannau Brycheiniog- gweler mapio penodol
-  Awdurdod Parc Cenedlaethol Eryri
- Afonydd**
-  Parth 2
-  Parth 3
- Parthau amddiffynedig TAN 15**
-  Afonydd
- Amddiffynfeydd llifogydd**
-  Afonol

Nodiadau
 Mae'r map yn dangos y data risg llifogydd a gwybodaeth sy'n seiliedig ar deitl ac allwedd y map. Os na ddangosir unrhyw ddata ar y map, neu os nad yw'r holl nodweddion yn bresennol, mae hyn yn dangos nad yw'r ffinhonnell neu'r nodweddion llifogydd priodol yn bresennol yn yr ardal hon.



**Cyngor Sir Powys
 Aseiad Strategol Canlyniadau
 Llifogydd Cam 1
 Map Llifogydd ar gyfer
 Cynllunio – Afonydd**

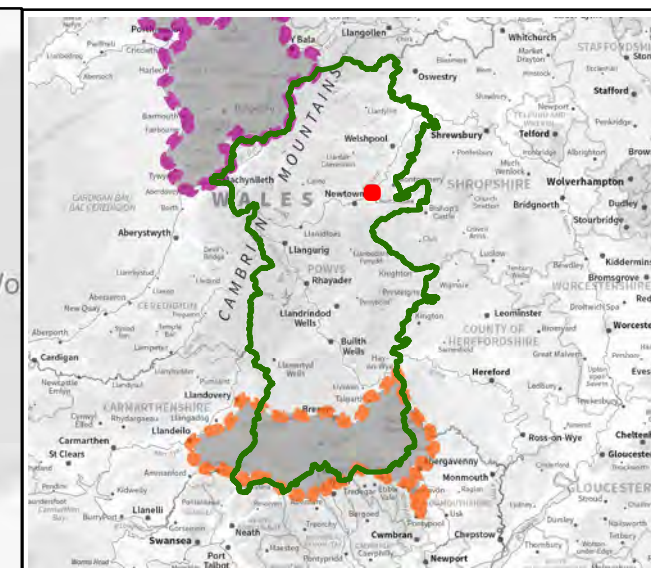
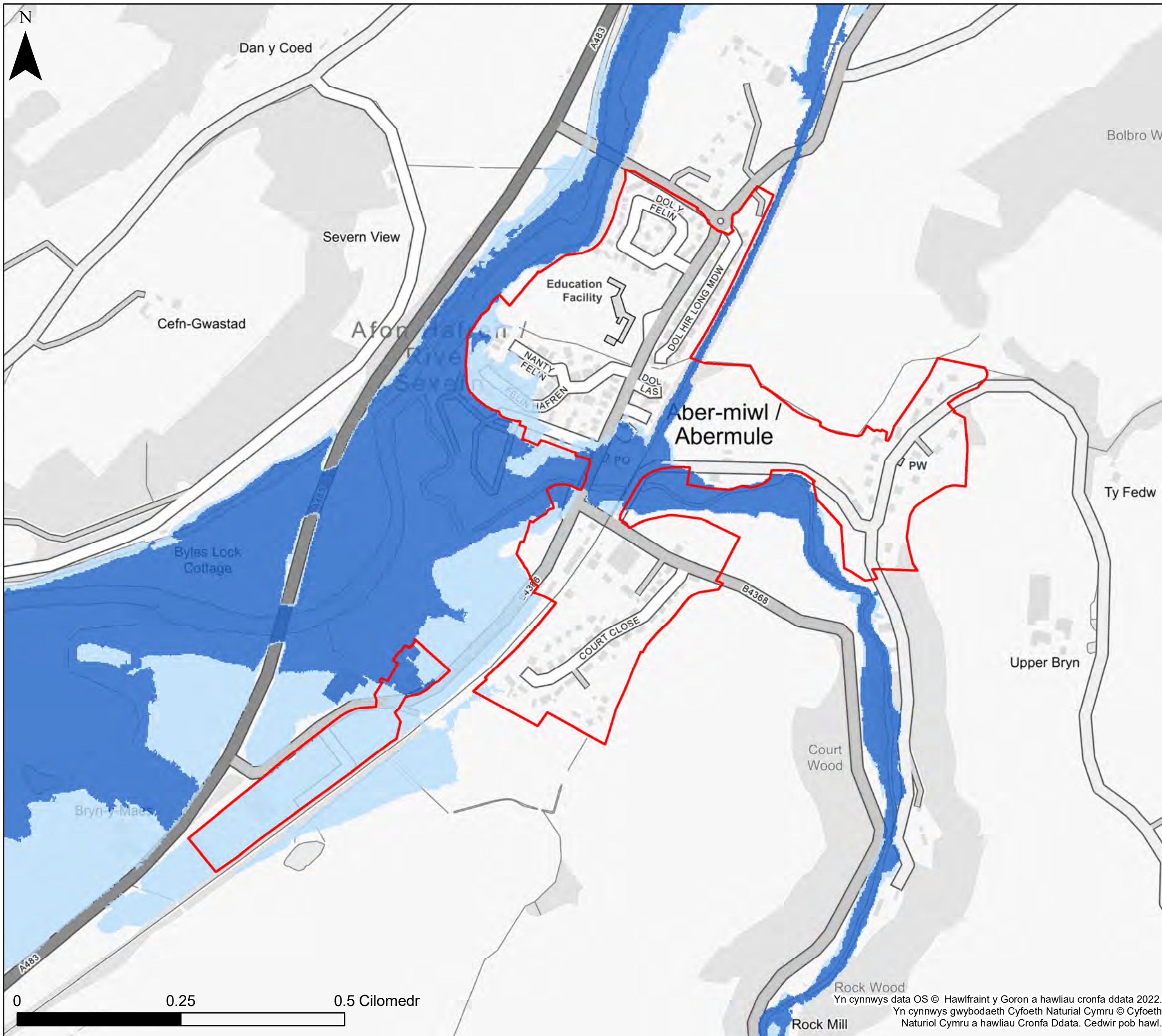
Ffin anheddiad- Aber-craf

Mae'r ddogfen hon yn eiddo i Jeremy Benn Associates Ltd. Ni Chaiff ei hatgynhyrchu'n gyfan gwbl nac yn rhannol, na'i datgelu i drydydd parti, heb ganiatâd Jeremy Benn Associates Ltd.

| | | |
|------------|----|------------|
| Cynllunio | HB | 21/09/2022 |
| Gwirio | CB | 22/09/2022 |
| Cymeradwyo | GB | 23/09/2022 |



Yn cynnwys data OS © Hawlfraint y Goron a hawliau cronfa ddata 2022.
 Yn cynnwys gwybodaeth Cyfoeth Naturiol Cymru © Cyfoeth Naturiol Cymru a hawliau Cronfa Ddata. Cedwir pob hawl.



KEY

- Cyngor Sir Powys
- Ffin anheddiad
- Awdurdod Parc Cenedlaethol
- Bannau Brycheiniog- gweler mapio penodol
- Awdurdod Parc Cenedlaethol Eryri
- Afonydd**
- Parth 2
- Parth 3
- Parthau amddiffynedig TAN 15**
- Afonydd
- Amddiffynfeydd llifogydd**
- Afonol

Nodiadau
 Mae'r map yn dangos y data risg llifogydd a gwybodaeth sy'n seiliedig ar deitl ac allwedd y map. Os na ddangosir unrhyw ddata ar y map, neu os nad yw'r holl nodweddion yn bresennol, mae hyn yn dangos nad yw'r ffinhonnell neu'r nodweddion llifogydd priodol yn bresennol yn yr ardal hon.



Cyngor Sir Powys
Asesiad Strategol Canlyniadau
Llifogydd Cam 1
Map Llifogydd ar gyfer
Cynllunio – Afonydd

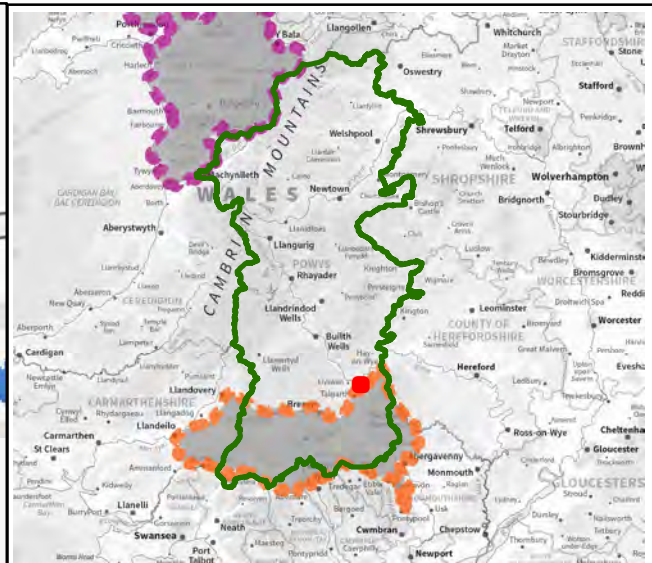
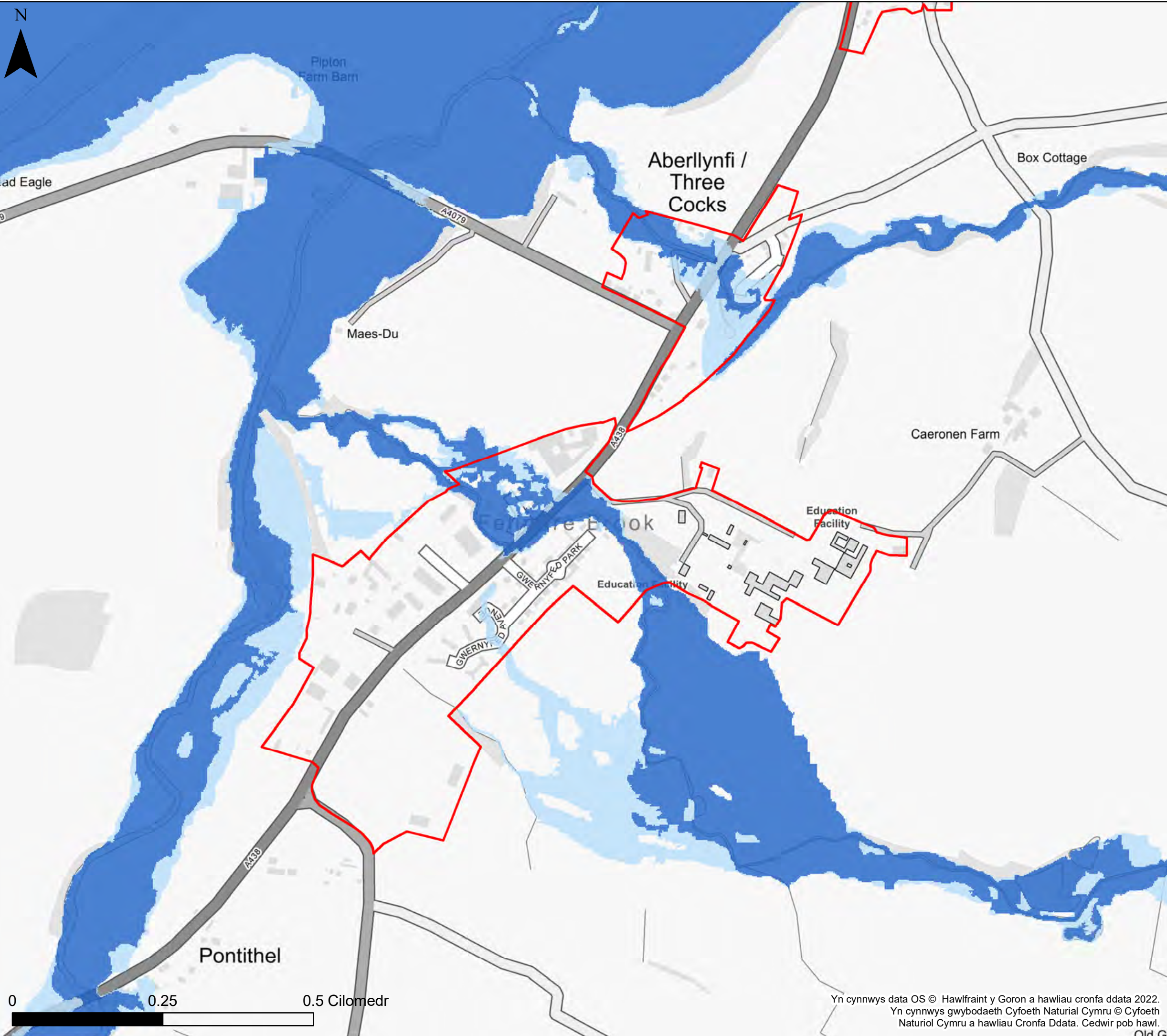
Ffin anheddiad- Aber-miwl

Mae'r ddogfen hon yn eiddo i Jeremy Benn Associates Ltd. Ni Chaiff ei hatgynhyrchu'n gyfan gwbl nac yn rhannol, na'i datgelu i drydydd parti, heb ganiatâd Jeremy Benn Associates Ltd.

| | | |
|------------|----|------------|
| Cynllunio | HB | 21/09/2022 |
| Gwirio | CB | 22/09/2022 |
| Cymeradwyo | GB | 23/09/2022 |

0 0.25 0.5 Cilomedr

Yn cynnwys data OS © Hawlfraint y Goron a hawliau cronfa ddata 2022.
 Yn cynnwys gwybodaeth Cyfoeth Naturiol Cymru © Cyfoeth Naturiol Cymru a hawliau Cronfa Ddata. Cedwir pob hawl.



KEY

- Cyngor Sir Powys
- Ffin anheddiad
- Awdurdod Parc Cenedlaethol Bannau Brycheiniog- gweler mapio penodol
- Awdurdod Parc Cenedlaethol Eryri
- Afonydd**
- Parth 2
- Parth 3
- Parthau amddiffynedig TAN 15**
- Afonydd
- Amddiffynfeydd llifogydd**
- Afonol

Nodiadau
 Mae'r map yn dangos y data risg llifogydd a gwybodaeth sy'n seiliedig ar deitl ac allwedd y map. Os na ddangosir unrhyw ddata ar y map, neu os nad yw'r holl nodweddion yn bresennol, mae hyn yn dangos nad yw'r ffynhonnell neu'r nodweddion llifogydd priodol yn bresennol yn yr ardal hon.



**Cyngor Sir Powys
 Aseiad Strategol Canlyniadau
 Llifogydd Cam 1
 Map Llifogydd ar gyfer
 Cynllunio – Afonydd**

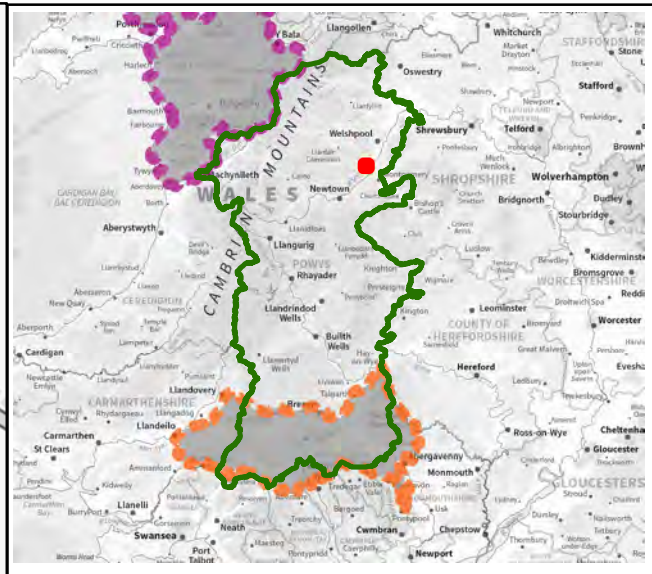
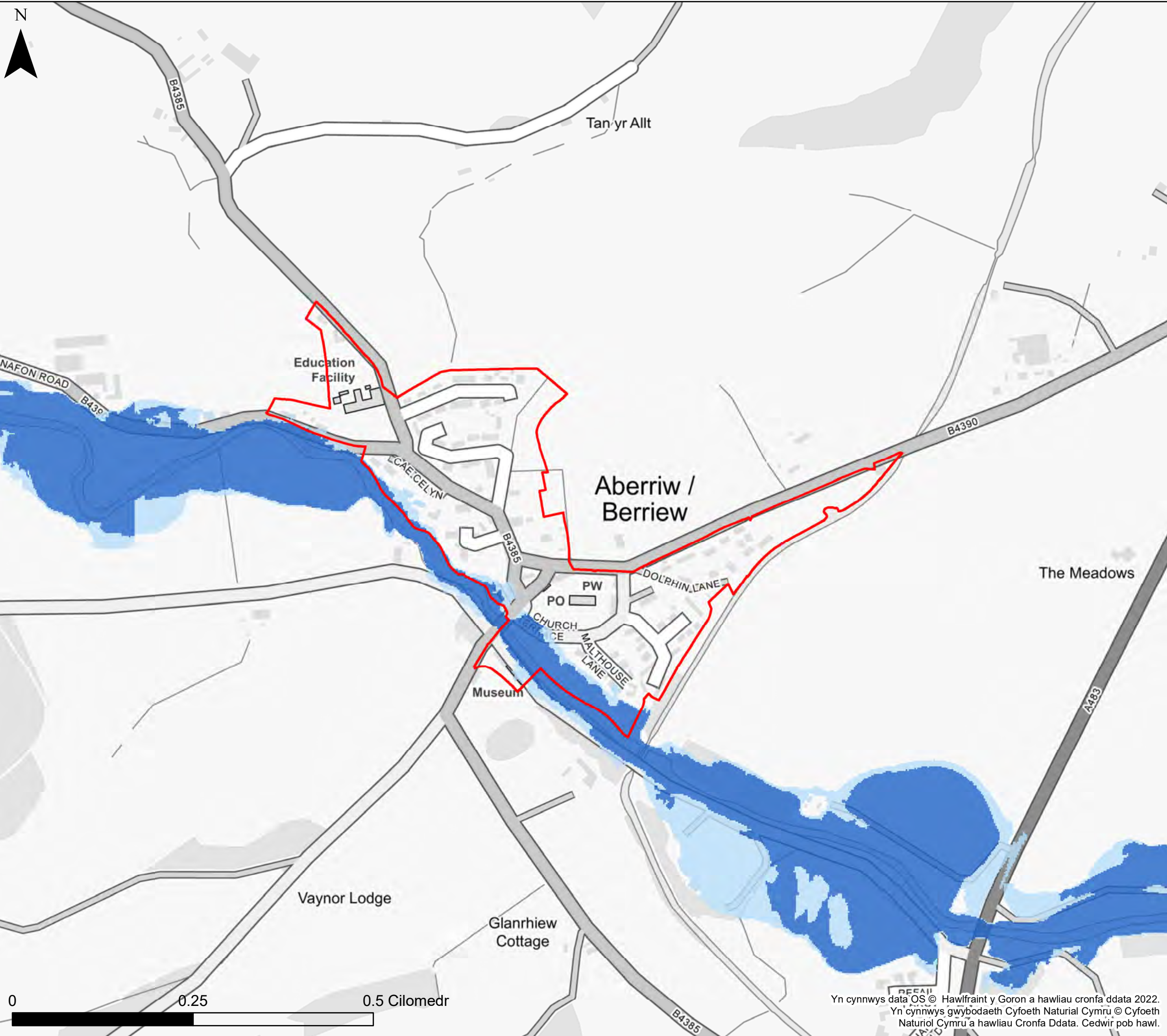
Ffin anheddiad- Aberllynfi

Mae'r ddogfen hon yn eiddo i Jeremy Benn Associates Ltd. Ni Chaiff ei hatgynhyrchu'n gyfan gwbl nac yn rhannol, na'i datgelu i drydydd parti, heb ganiatâd Jeremy Benn Associates Ltd.

| | | |
|------------|----|------------|
| Cynllunio | HB | 21/09/2022 |
| Gwirio | CB | 22/09/2022 |
| Cymeradwyo | GB | 23/09/2022 |

0 0.25 0.5 Cilomedr

Yn cynnwys data OS © Hawlfraint y Goron a hawliau cronfa ddata 2022.
 Yn cynnwys gwybodaeth Cyfoeth Naturiol Cymru © Cyfoeth Naturiol Cymru a hawliau Cronfa Ddata. Cedwir pob hawl.



KEY

- Cyngor Sir Powys
- Ffin anheddiad
- Awdurdod Parc Cenedlaethol Bannau Brycheiniog- gweler mapio penodol
- Awdurdod Parc Cenedlaethol Eryri
- Afonydd**
- Parth 2
- Parth 3
- Parthau amddiffynedig TAN 15**
- Afonydd
- Amddiffynfeydd llifogydd**
- Afonol

Nodiadau
 Mae'r map yn dangos y data risg llifogydd a gwybodaeth sy'n seiliedig ar deitl ac allwedd y map. Os na ddangosir unrhyw ddata ar y map, neu os nad yw'r holl nodweddion yn bresennol, mae hyn yn dangos nad yw'r ffynhonnell neu'r nodweddion llifogydd priodol yn bresennol yn yr ardal hon.



**Cyngor Sir Powys
 Aseiad Strategol Canlyniadau
 Llifogydd Cam 1
 Map Llifogydd ar gyfer
 Cynllunio – Afonydd**

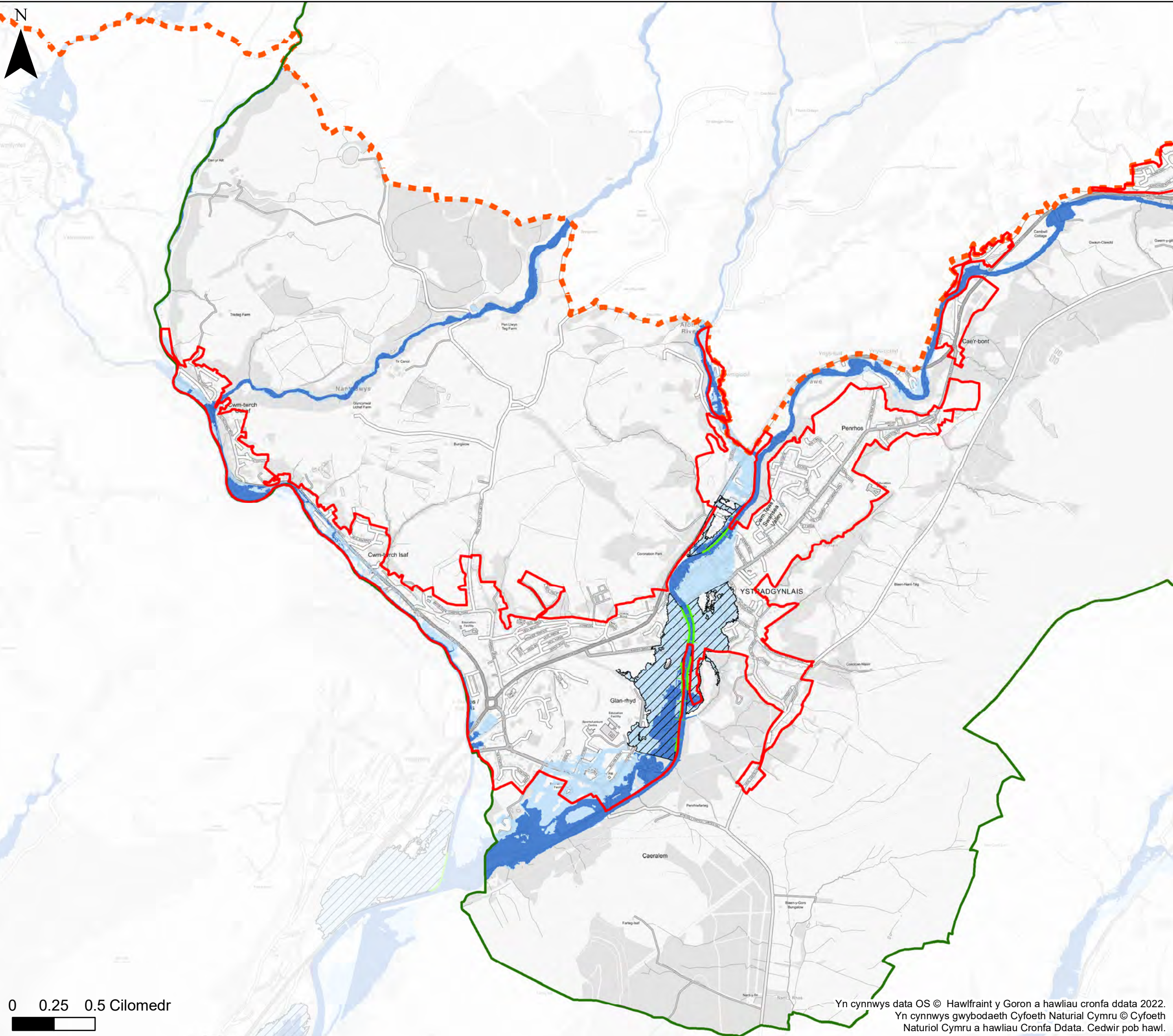
Ffin anheddiad- Aberriw

Mae'r ddogfen hon yn eiddo i Jeremy Benn Associates Ltd. Ni Chaiff ei hatgynhyrchu'n gyfan gwbl nac yn rhannol, na'i datgelu i drydydd parti, heb ganiatâd Jeremy Benn Associates Ltd.

| | | |
|------------|----|------------|
| Cynllunio | HB | 21/09/2022 |
| Gwirio | CB | 22/09/2022 |
| Cymeradwyo | GB | 23/09/2022 |

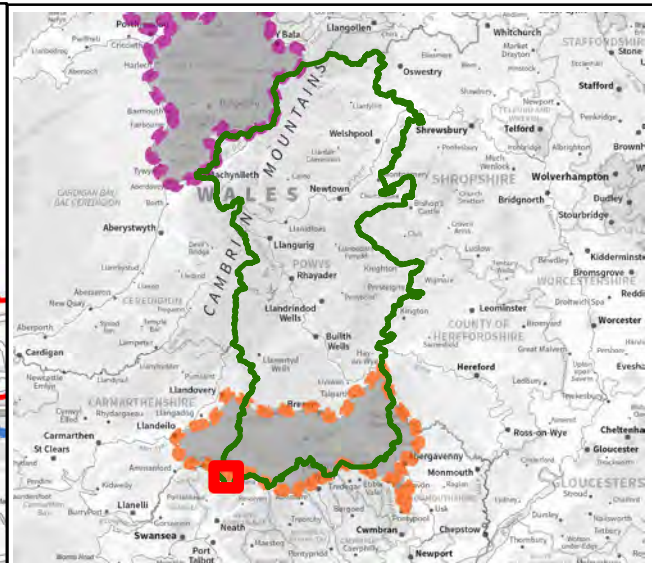
0 0.25 0.5 Cilomedr

Yn cynnwys data OS © Hawlfraint y Goron a hawliau cronfa ddata 2022.
 Yn cynnwys gwybodaeth Cyfoeth Naturiol Cymru © Cyfoeth Naturiol Cymru a hawliau Cronfa Ddata. Cedwir pob hawl.



0 0.25 0.5 Cilomedr

Yn cynnwys data OS © Hawffraint y Goron a hawliau cronfa ddata 2022.
Yn cynnwys gwybodaeth Cyfoeth Naturiol Cymru © Cyfoeth Naturiol Cymru a hawliau Cronfa Ddata. Cedwir pob hawl.



KEY

- Cyngor Sir Powys
- Ffin anheddiad
- Awdurdod Parc Cenedlaethol Bannau Brycheiniog- gweler mapio penodol
- Awdurdod Parc Cenedlaethol Eryri
- Afonydd**
- Parth 2
- Parth 3
- Parthau amddiffynedig TAN 15**
- Afonydd
- Amddiffynfeydd llifogydd**
- Afonol

Nodiadau
Mae'r map yn dangos y data risg llifogydd a gwybodaeth sy'n seiliedig ar deitl ac allwedd y map. Os na ddangosir unrhyw ddata ar y map, neu os nad yw'r holl nodweddion yn bresennol, mae hyn yn dangos nad yw'r ffynhonnell neu'r nodweddion llifogydd priodol yn bresennol yn yr ardal hon.

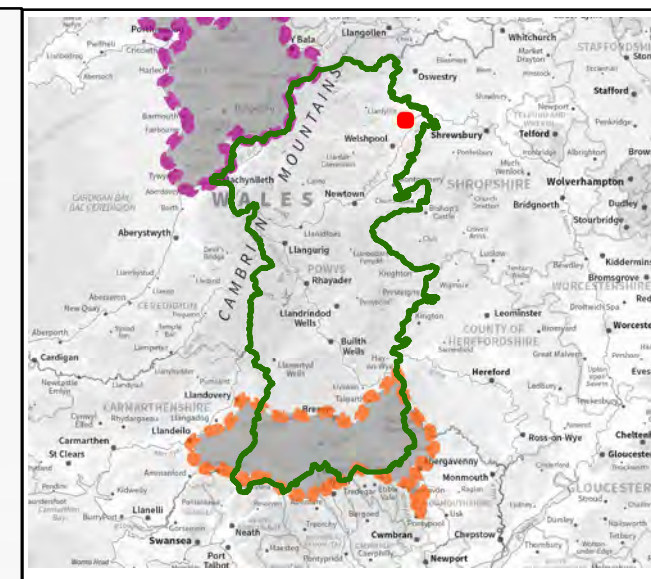

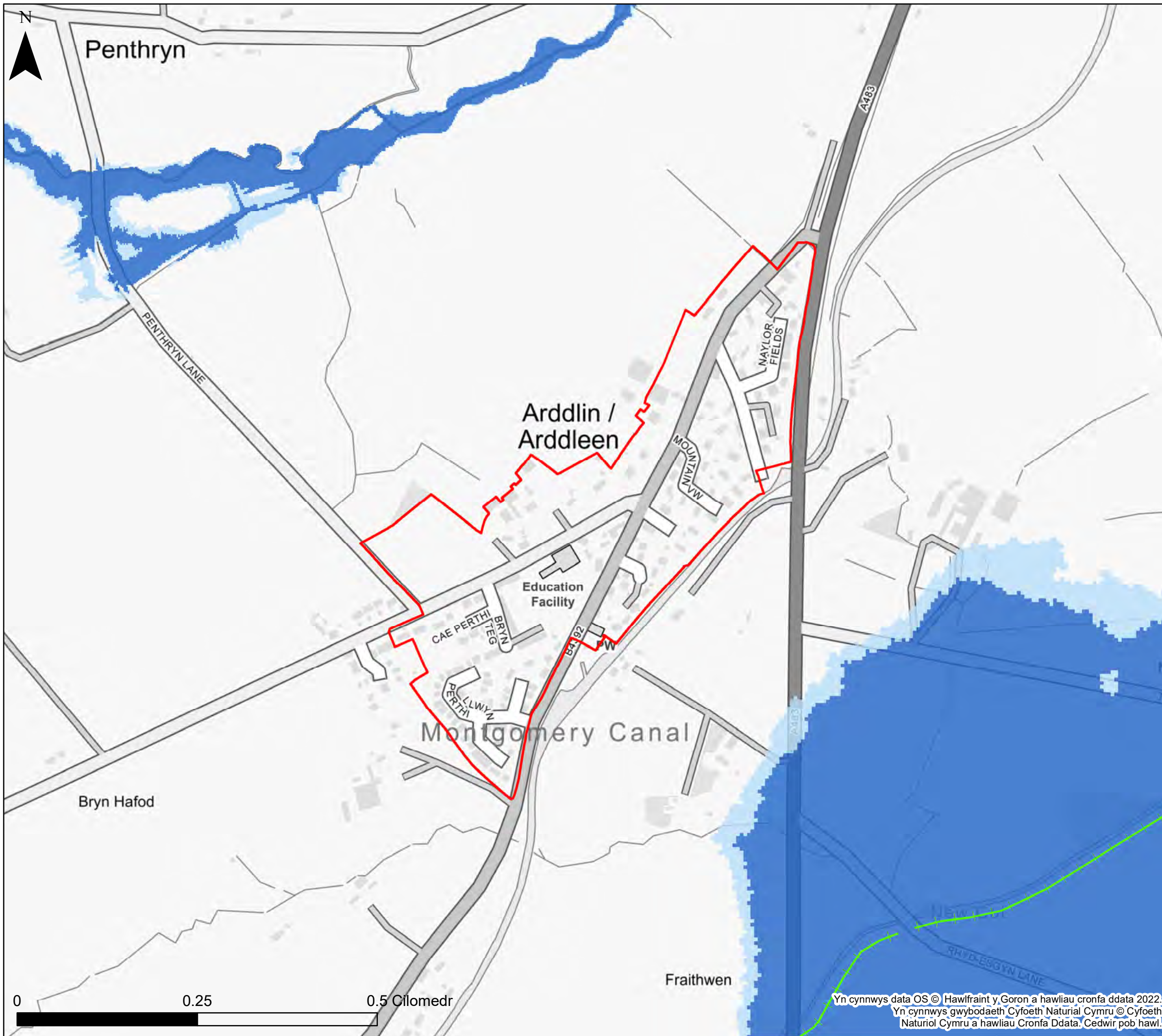


Cyngor Sir Powys
Asesiad Strategol Canlyniadau
Llifogydd Cam 1
Map Llifogydd ar gyfer
Cynllunio – Afonydd

Ffin anheddiad- Ardal Ystradgynlais

Mae'r ddogfen hon yn eiddo i Jeremy Benn Associates Ltd. Ni Chaiff ei hatgynhyrchu'n gyfan gwbl nac yn rhannol, na'i datgelu i drydydd parti, heb ganiatâd Jeremy Benn Associates Ltd.

| | | |
|------------|----|------------|
| Cynllunio | HB | 21/09/2022 |
| Gwirio | CB | 22/09/2022 |
| Cymeradwyo | GB | 23/09/2022 |



KEY

- Cyngor Sir Powys
- Ffin anheddiad
- Awdurdod Parc Cenedlaethol Bannau Brycheiniog- gweler mapio penodol
- Awdurdod Parc Cenedlaethol Eryri
- Afonydd**
- Parth 2
- Parth 3
- Parthau amddiffynedig TAN 15**
- Afonydd
- Amddiffynfeydd llifogydd**
- Afonol

Nodiadau
 Mae'r map yn dangos y data risg llifogydd a gwybodaeth sy'n seiliedig ar deitl ac allwedd y map. Os na ddangosir unrhyw ddata ar y map, neu os nad yw'r holl nodweddion yn bresennol, mae hyn yn dangos nad yw'r ffynhonnell neu'r nodweddion llifogydd priodol yn bresennol yn yr ardal hon.



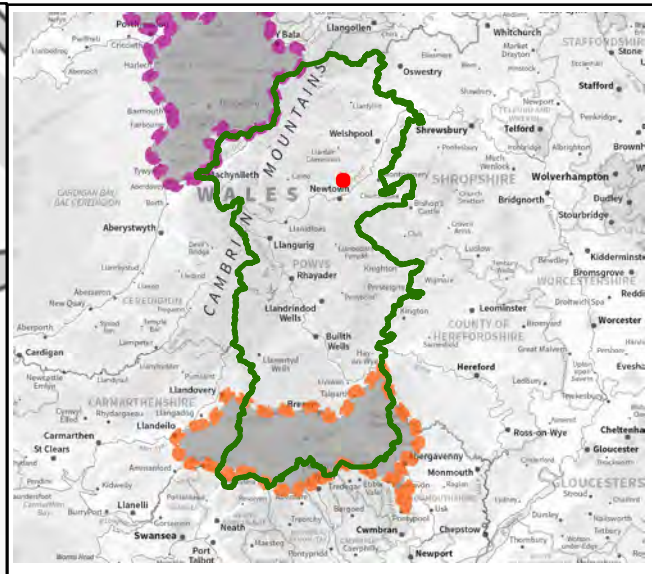
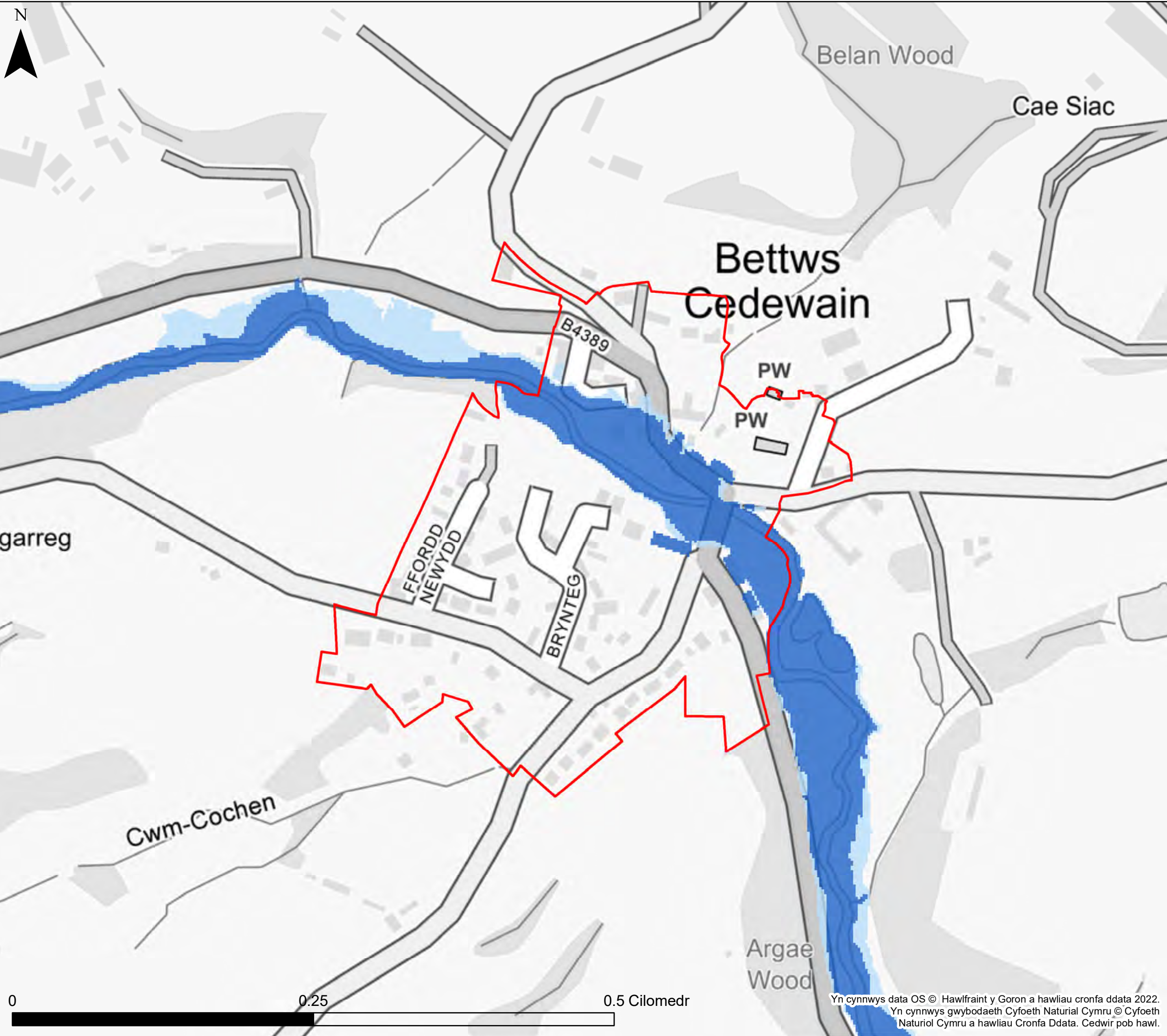
Cyngor Sir Powys
Asesiad Strategol Canlyniadau
Llifogydd Cam 1
Map Llifogydd ar gyfer
Cynllunio – Afonydd

Ffin anheddiad- Arddlen

Mae'r ddogfen hon yn eiddo i Jeremy Benn Associates Ltd. Ni Chaiff ei hatgynhyrchu'n gyfan gwbl nac yn rhannol, na'i datgelu i drydydd parti, heb ganiatâd Jeremy Benn Associates Ltd.

| | | |
|------------|----|------------|
| Cynllunio | HB | 21/09/2022 |
| Gwirio | CB | 22/09/2022 |
| Cymeradwyo | GB | 23/09/2022 |

Yn cynnwys data OS © Hawlfraint y Goron a hawliau cronfa ddata 2022.
 Yn cynnwys gwybodaeth Cyfoeth Naturiol Cymru © Cyfoeth Naturiol Cymru a hawliau Cronfa Ddata. Cedwir pob hawl.



KEY

- Cyngor Sir Powys
- Ffin anheddiad
- Awdurdod Parc Cenedlaethol Bannau Brycheiniog- gweler mapio penodol
- Awdurdod Parc Cenedlaethol Eryri
- Afonydd**
- Parth 2
- Parth 3
- Parthau amddiffynedig TAN 15**
- Afonydd
- Amddiffynfeydd llifogydd**
- Afonol

Nodiadau
 Mae'r map yn dangos y data risg llifogydd a gwybodaeth sy'n seiliedig ar deitl ac allwedd y map. Os na ddangosir unrhyw ddata ar y map, neu os nad yw'r holl nodweddion yn bresennol, mae hyn yn dangos nad yw'r ffynhonnell neu'r nodweddion llifogydd priodol yn bresennol yn yr ardal hon.




Cyngor Sir Powys
Asesiad Strategol Canlyniadau
Llifogydd Cam 1
Map Llifogydd ar gyfer
Cynllunio – Afonydd

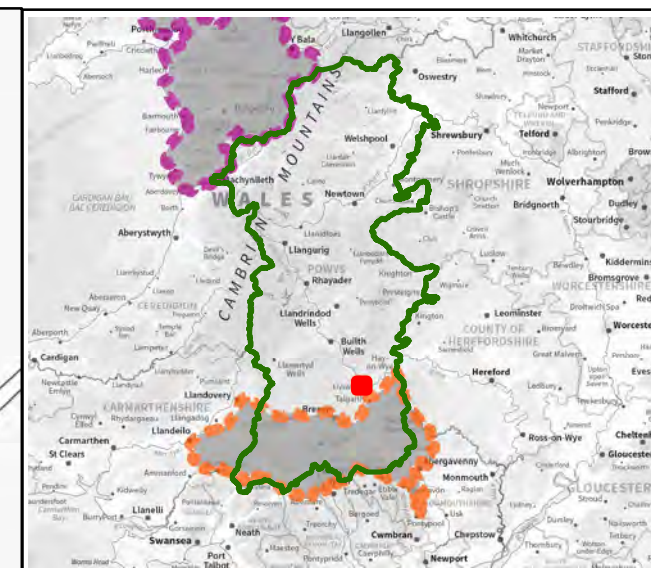
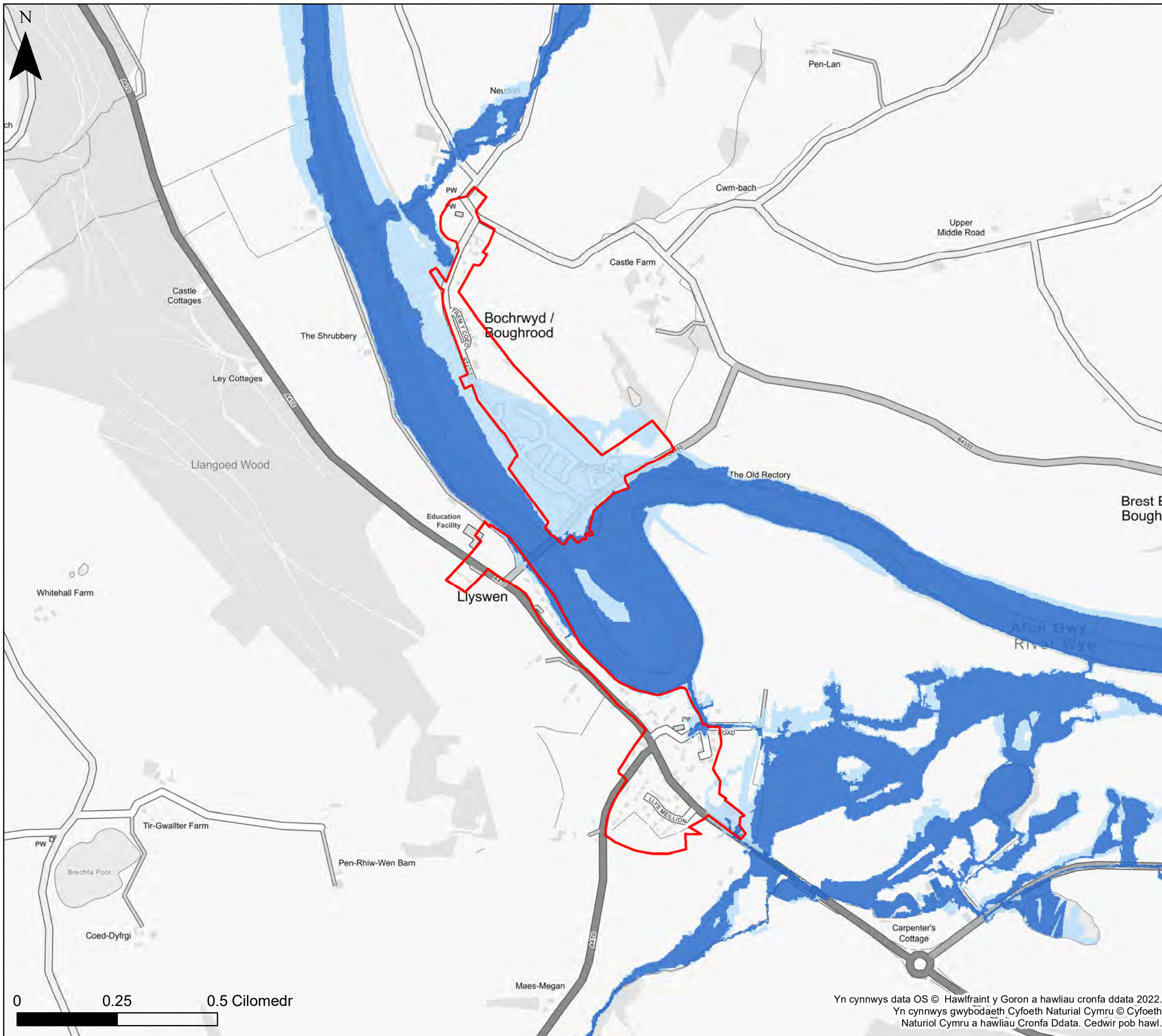
Ffin anheddiad- Bettws Cedewain

Mae'r ddogfen hon yn eiddo i Jeremy Benn Associates Ltd. Ni Chaiff ei hatgynhyrchu'n gyfan gwbl nac yn rhannol, na'i datgelu i drydydd parti, heb ganiatâd Jeremy Benn Associates Ltd.

| | | |
|------------|----|------------|
| Cynllunio | HB | 21/09/2022 |
| Gwirio | CB | 22/09/2022 |
| Cymeradwyo | GB | 23/09/2022 |



Yn cynnwys data OS © Hawlfraint y Goron a hawliau cronfa ddata 2022.
 Yn cynnwys gwybodaeth Cyfoeth Naturiol Cymru © Cyfoeth Naturiol Cymru a hawliau Cronfa Ddata. Cedwir pob hawl.



KEY

- Cyngor Sir Powys
- Ffin anheddiad
- Awdurdod Parc Cenedlaethol Bannau Brycheiniog- gweler mapio penodol
- Awdurdod Parc Cenedlaethol Eryri
- Afonydd**
- Parth 2
- Parth 3
- Parthau amddiffynedig TAN 15**
- Afonydd
- Amddiffynfeydd llifogydd**
- Afonol

Nodiadau
 Mae'r map yn dangos y data risg llifogydd a gwybodaeth sy'n seiliedig ar deitl ac allwedd y map. Os na ddangosir unrhyw ddata ar y map, neu os nad yw'r holl nodweddion yn bresennol, mae hyn yn dangos nad yw'r ffynhonnell neu'r nodweddion llifogydd priodol yn bresennol yn yr ardal hon.




**Cyngor Sir Powys
 Aseiad Strategol Canlyniadau
 Llifogydd Cam 1
 Map Llifogydd ar gyfer
 Cynllunio – Afonydd**

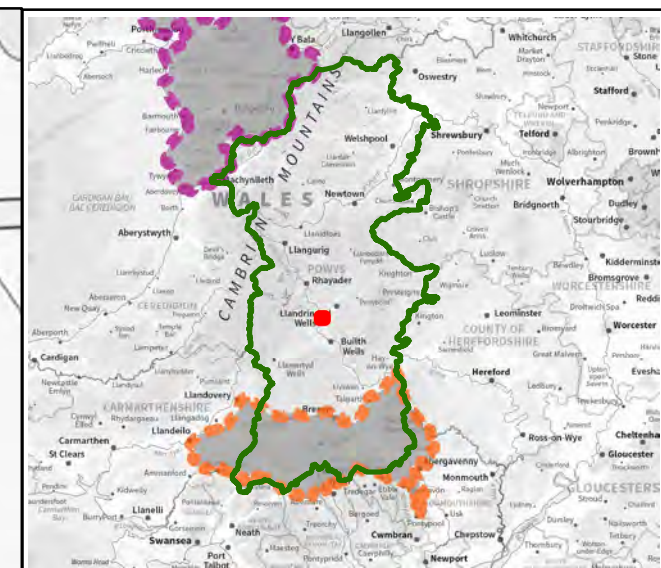
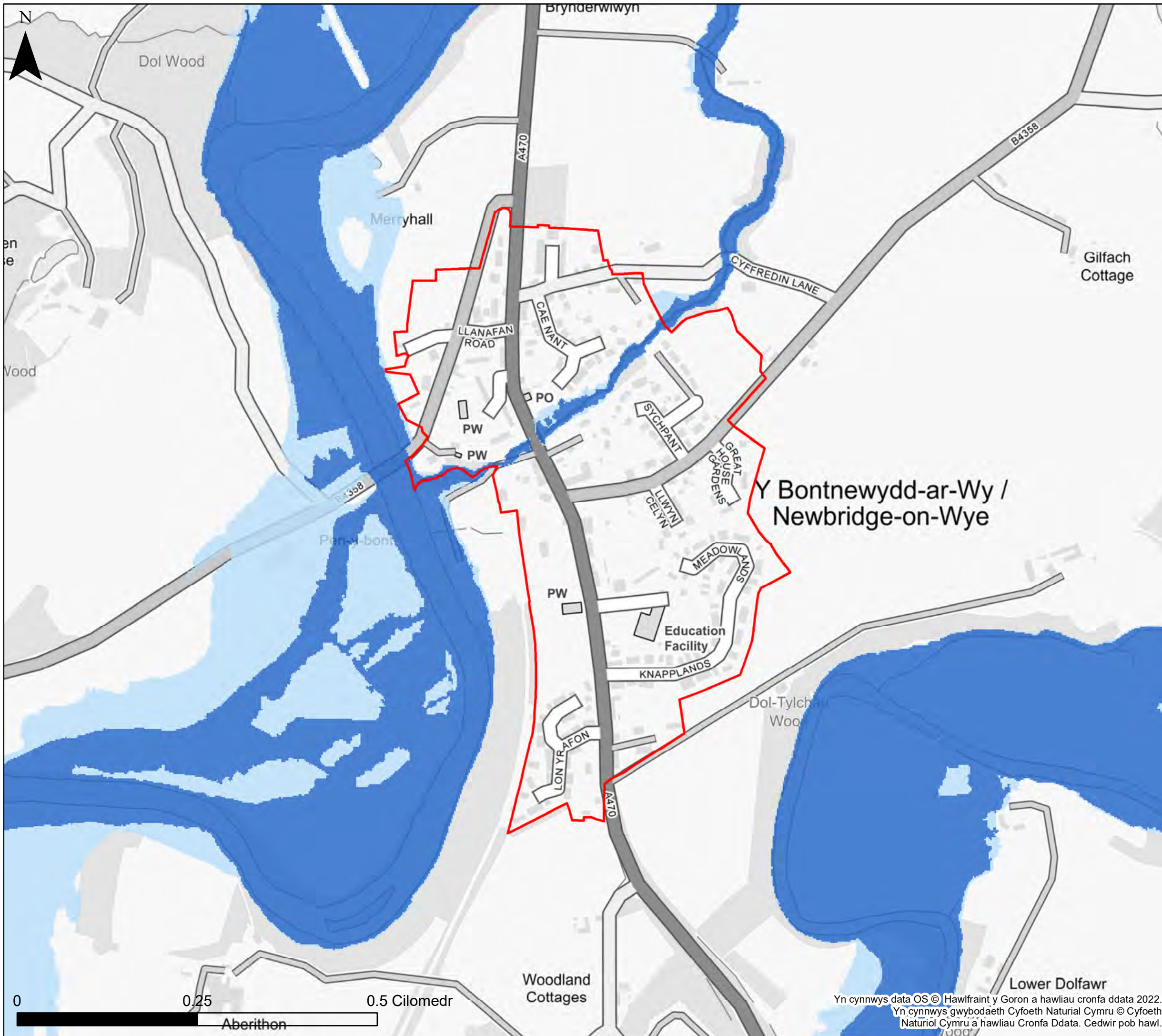
Ffin anheddiad- Bleddfach a Llys-wen

Mae'r ddogfen hon yn eiddo i Jeremy Benn Associates Ltd. Ni Chaiff ei hatgynhyrchu'n gyfan gwbl nac yn rhannol, na'i datgelu i drydydd parti, heb ganiatâd Jeremy Benn Associates Ltd.

| | | |
|------------|----|------------|
| Cynllunio | HB | 21/09/2022 |
| Gwirio | CB | 22/09/2022 |
| Cymeradwyo | GB | 23/09/2022 |



Yn cynnwys data OS © Hawlfraint y Goron a hawliau cronfa ddata 2022.
 Yn cynnwys gwybodaeth Cyfoeth Naturiol Cymru © Cyfoeth Naturiol Cymru a hawliau Cronfa Ddata. Cedwir pob hawl.



KEY

- Cyngor Sir Powys
- Ffin anheddiad
- Awdurdod Parc Cenedlaethol Bannau Brycheiniog- gweler mapio penodol
- Awdurdod Parc Cenedlaethol Eryri
- Afonydd**
- Parth 2
- Parth 3
- Parthau amddiffynedig TAN 15**
- Afonydd
- Amddiffynfeydd llifogydd**
- Afonol

Nodiadau
 Mae'r map yn dangos y data risg llifogydd a gwybodaeth sy'n seiliedig ar deitl ac allwedd y map. Os na ddangosir unrhyw ddata ar y map, neu os nad yw'r holl nodweddion yn bresennol, mae hyn yn dangos nad yw'r ffynhonnell neu'r nodweddion llifogydd priodol yn bresennol yn yr ardal hon.



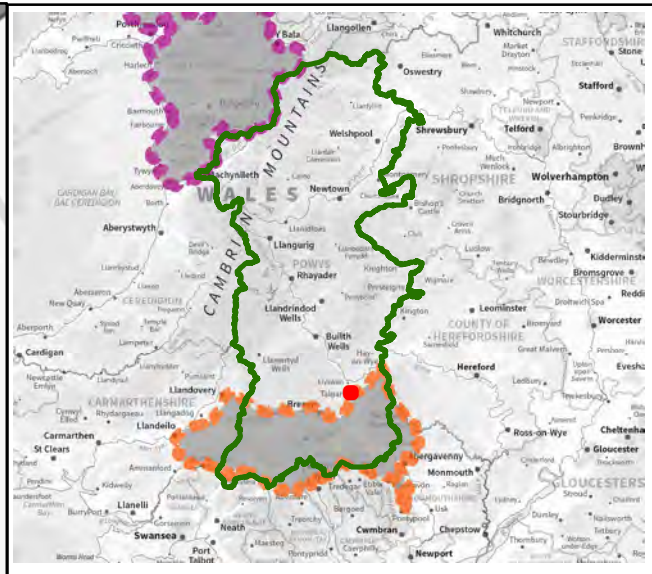
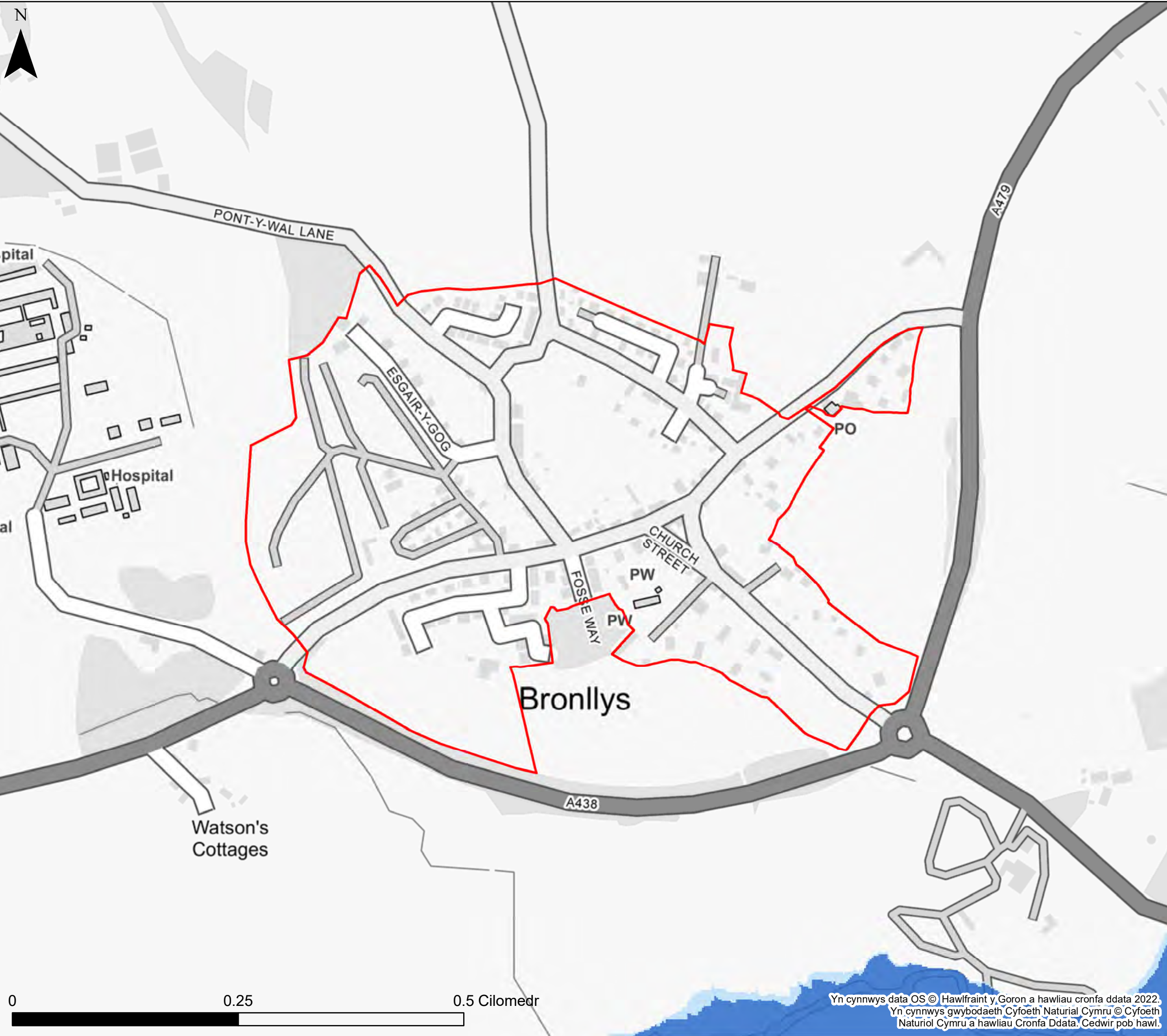
**Cyngor Sir Powys
 Aseiad Strategol Canlyniadau
 Llifogydd Cam 1
 Map Llifogydd ar gyfer
 Cynllunio – Afonydd**

Ffin anheddiad- Bontnewydd-ar-Wy

Mae'r ddogfen hon yn eiddo i Jeremy Benn Associates Ltd. Ni Chaiff ei hatgynhyrchu'n gyfan gwbl nac yn rhannol, na'i datgelu i drydydd parti, heb ganiatâd Jeremy Benn Associates Ltd.

| | | |
|------------|----|------------|
| Cynllunio | HB | 21/09/2022 |
| Gwirio | CB | 22/09/2022 |
| Cymeradwyo | GB | 23/09/2022 |

Yn cynnwys data OS © Hawlfraint y Goron a hawliau cronfa ddata 2022.
 Yn cynnwys gwybodaeth Cyfoeth Naturiol Cymru © Cyfoeth Naturiol Cymru a hawliau Cronfa Ddata. Cedwir pob hawl.



KEY

- Cyngor Sir Powys
- Ffin anheddiad
- Awdurdod Parc Cenedlaethol Bannau Brycheiniog- gweler mapio penodol
- Awdurdod Parc Cenedlaethol Eryri
- Afonydd**
- Parth 2
- Parth 3
- Parthau amddiffynedig TAN 15**
- Afonydd
- Amddiffynfeydd llifogydd**
- Afonol

Nodiadau
 Mae'r map yn dangos y data risg llifogydd a gwybodaeth sy'n seiliedig ar deitl ac allwedd y map. Os na ddangosir unrhyw ddata ar y map, neu os nad yw'r holl nodweddion yn bresennol, mae hyn yn dangos nad yw'r ffynhonnell neu'r nodweddion llifogydd priodol yn bresennol yn yr ardal hon.




Cyngor Sir Powys
Asesiad Strategol Canlyniadau
Llifogydd Cam 1
Map Llifogydd ar gyfer
Cynllunio – Afonydd

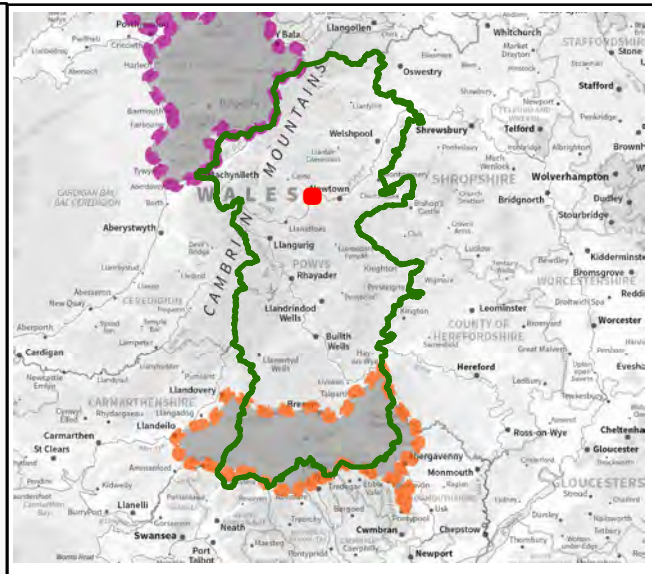
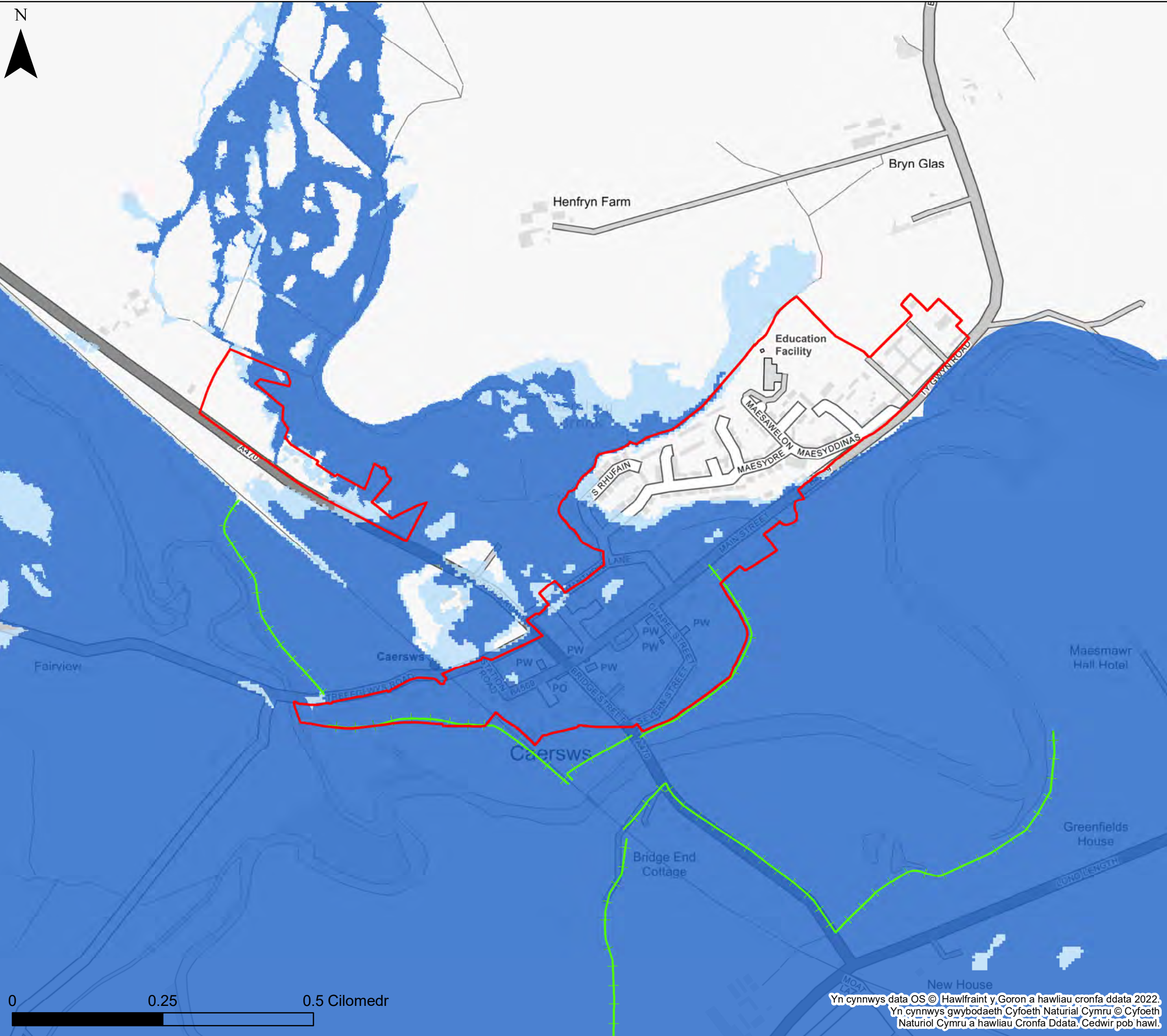
Ffin anheddiad- Bronllys

Mae'r ddogfen hon yn eiddo i Jeremy Benn Associates Ltd. Ni Chaiff ei hatgynhyrchu'n gyfan gwbl nac yn rhannol, na'i datgelu i drydydd parti, heb ganiatâd Jeremy Benn Associates Ltd.

| | | |
|------------|----|------------|
| Cynllunio | HB | 21/09/2022 |
| Gwirio | CB | 22/09/2022 |
| Cymeradwyo | GB | 23/09/2022 |



Yn cynnwys data OS © Hawlfraint y Goron a hawliau cronfa ddata 2022.
 Yn cynnwys gwybodaeth Cyfoeth Naturiol Cymru © Cyfoeth Naturiol Cymru a hawliau Cronfa Ddata. Cedwir pob hawl.



KEY

- Cyngor Sir Powys
- Ffin anheddiad
- Awdurdod Parc Cenedlaethol Bannau Brycheiniog- gweler mapio penodol
- Awdurdod Parc Cenedlaethol Eryri
- Afonydd**
- Parth 2
- Parth 3
- Parthau amddiffynedig TAN 15**
- Afonydd
- Amddiffynfeydd llifogydd**
- Afonol

Nodiadau
 Mae'r map yn dangos y data risg llifogydd a gwybodaeth sy'n seiliedig ar deitl ac allwedd y map. Os na ddangosir unrhyw ddata ar y map, neu os nad yw'r holl nodweddion yn bresennol, mae hyn yn dangos nad yw'r ffynhonnell neu'r nodweddion llifogydd priodol yn bresennol yn yr ardal hon.



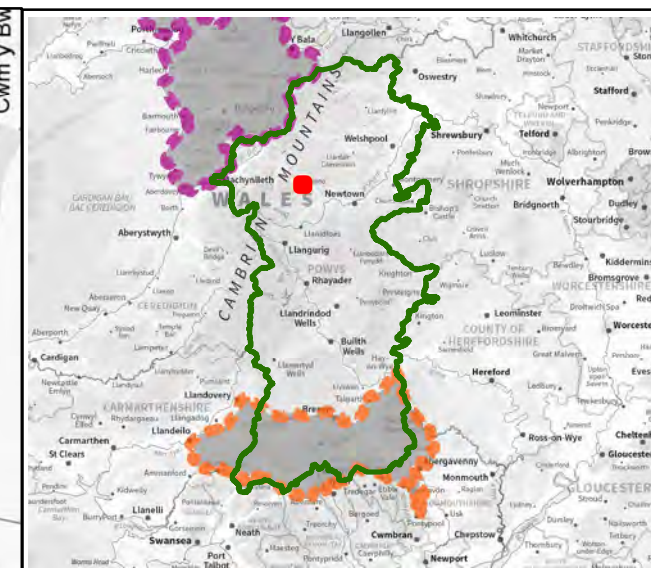
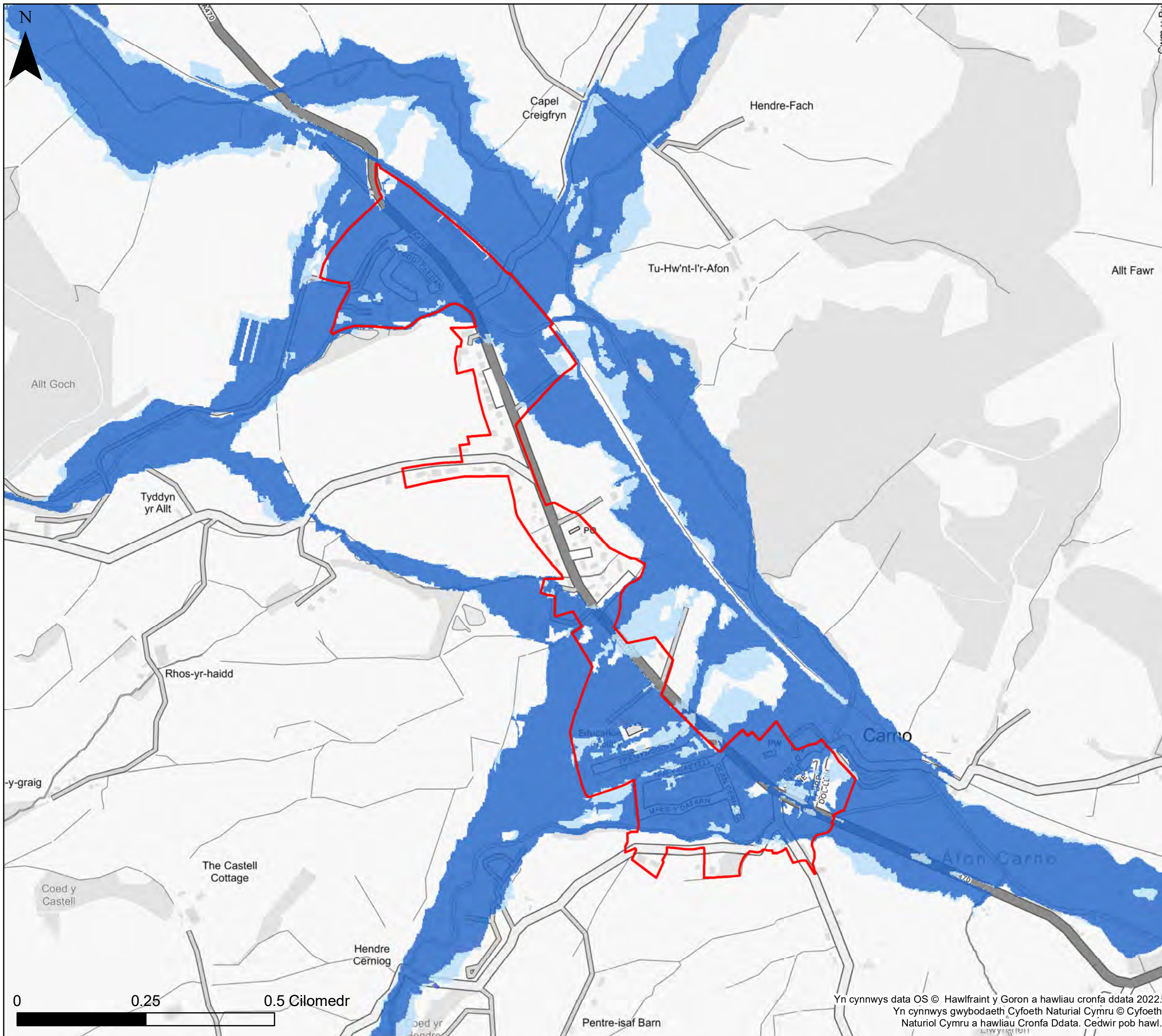
**Cyngor Sir Powys
 Aseiad Strategol Canlyniadau
 Llifogydd Cam 1
 Map Llifogydd ar gyfer
 Cynllunio – Afonydd**

Ffin anheddiad- Caersws

Mae'r ddogfen hon yn eiddo i Jeremy Benn Associates Ltd. Ni Chaiff ei hatgynhyrchu'n gyfan gwbl nac yn rhannol, na'i datgelu i drydydd parti, heb ganiatâd Jeremy Benn Associates Ltd.

| | | |
|------------|----|------------|
| Cynllunio | HB | 21/09/2022 |
| Gwirio | CB | 22/09/2022 |
| Cymeradwyo | GB | 23/09/2022 |

Yn cynnwys data OS © Hawlfraint y Goron a hawliau cronfa ddata 2022.
 Yn cynnwys gwybodaeth Cyfoeth Naturiol Cymru © Cyfoeth Naturiol Cymru a hawliau Cronfa Ddata. Cedwir pob hawl.



KEY

- Cyngor Sir Powys
- Ffin anheddiad
- Awdurdod Parc Cenedlaethol Bannau Brycheiniog- gweler mapio penodol
- Awdurdod Parc Cenedlaethol Eryri
- Afonydd**
- Parth 2
- Parth 3
- Parthau amddiffynedig TAN 15**
- Afonydd
- Amddiffynfeydd llifogydd**
- Afonol

Nodiadau
 Mae'r map yn dangos y data risg llifogydd a gwybodaeth sy'n seiliedig ar deitl ac allwedd y map. Os na ddangosir unrhyw ddata ar y map, neu os nad yw'r holl nodweddion yn bresennol, mae hyn yn dangos nad yw'r ffinhonnell neu'r nodweddion llifogydd priodol yn bresennol yn yr ardal hon.




**Cyngor Sir Powys
 Aseiad Strategol Canlyniadau
 Llifogydd Cam 1
 Map Llifogydd ar gyfer
 Cynllunio – Afonydd**

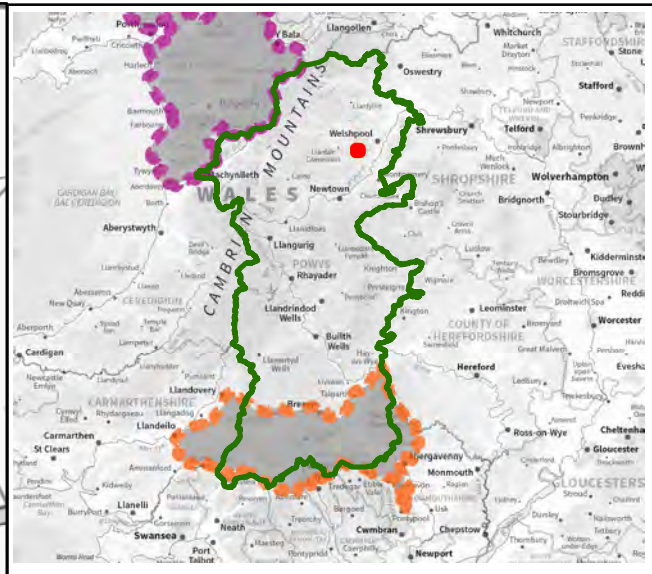
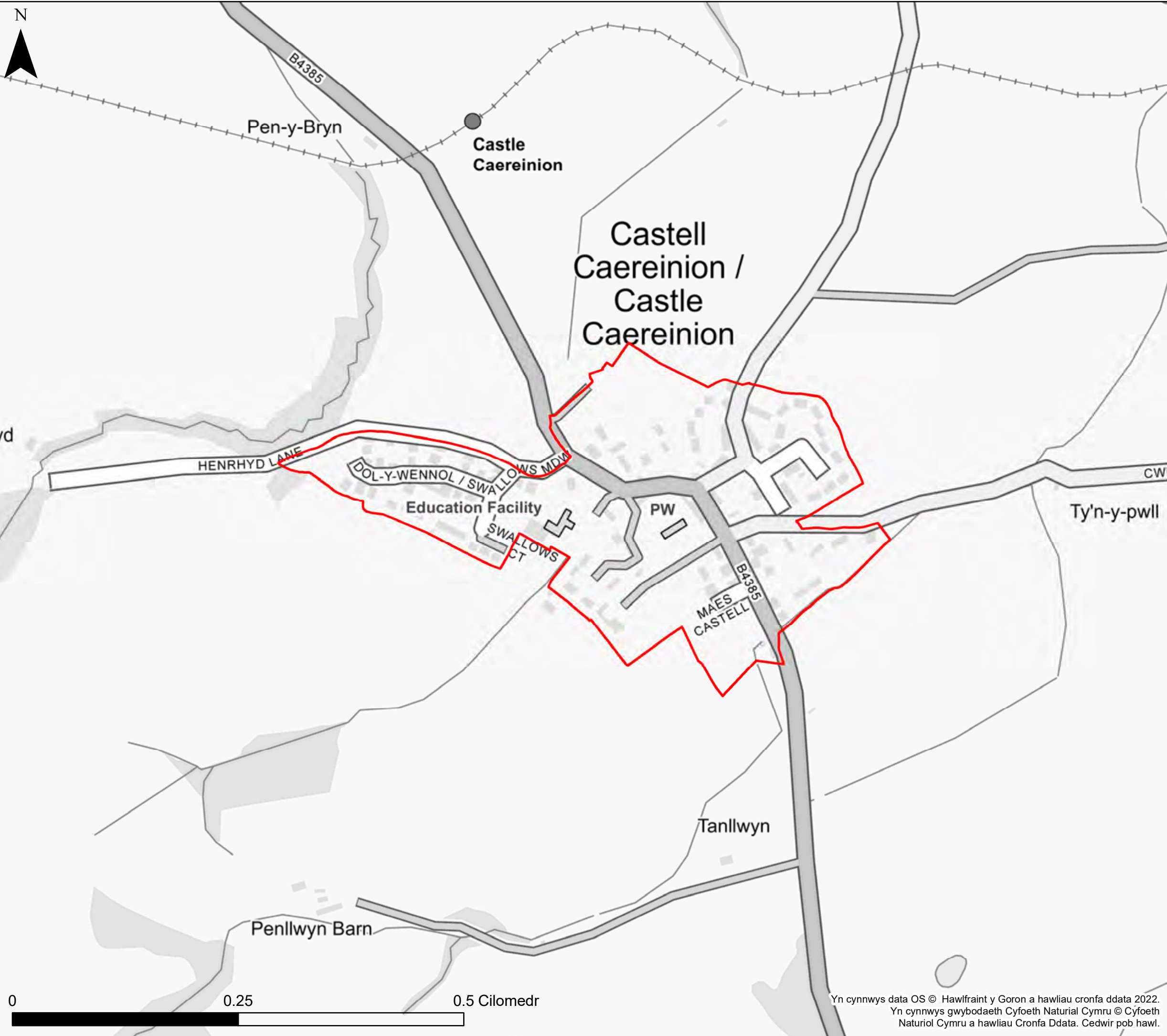
Ffin anheddiad- Carno

Mae'r ddogfen hon yn eiddo i Jeremy Benn Associates Ltd. Ni Chaiff ei hatgynhyrchu'n gyfan gwbl nac yn rhannol, na'i datgelu i drydydd parti, heb ganiatâd Jeremy Benn Associates Ltd.

| | | |
|------------|----|------------|
| Cynllunio | HB | 21/09/2022 |
| Gwirio | CB | 22/09/2022 |
| Cymeradwyo | GB | 23/09/2022 |



Yn cynnwys data OS © Hawlfraint y Goron a hawliau cronfa ddata 2022.
 Yn cynnwys gwybodaeth Cyfoeth Naturiol Cymru © Cyfoeth Naturiol Cymru a hawliau Cronfa Ddata. Cedwir pob hawl.



KEY

- Cyngor Sir Powys
- Ffin anheddiad
- Awdurdod Parc Cenedlaethol Bannau Brycheiniog- gweler mapio penodol
- Awdurdod Parc Cenedlaethol Eryri
- Afonydd**
- Parth 2
- Parth 3
- Parthau amddiffynedig TAN 15**
- Afonydd
- Amddiffynfeydd llifogydd**
- Afonol

Nodiadau
 Mae'r map yn dangos y data risg llifogydd a gwybodaeth sy'n seiliedig ar deitl ac allwedd y map. Os na ddangosir unrhyw ddata ar y map, neu os nad yw'r holl nodweddion yn bresennol, mae hyn yn dangos nad yw'r ffynhonnell neu'r nodweddion llifogydd priodol yn bresennol yn yr ardal hon.




**Cyngor Sir Powys
 Aseiad Strategol Canlyniadau
 Llifogydd Cam 1
 Map Llifogydd ar gyfer
 Cynllunio – Afonydd**

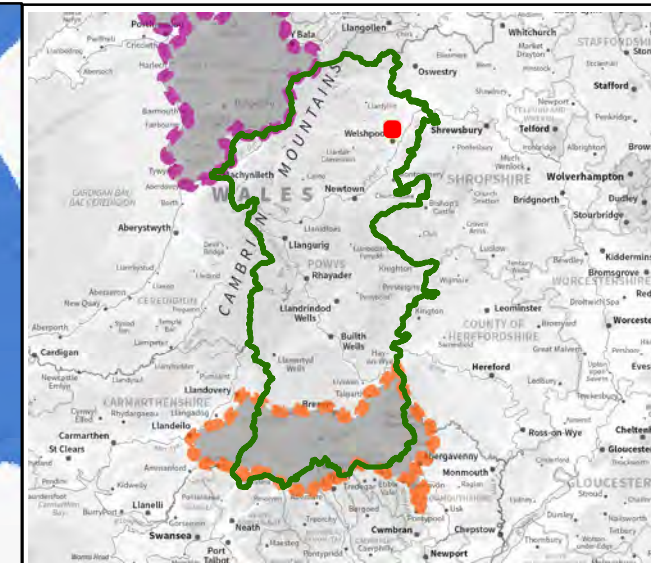
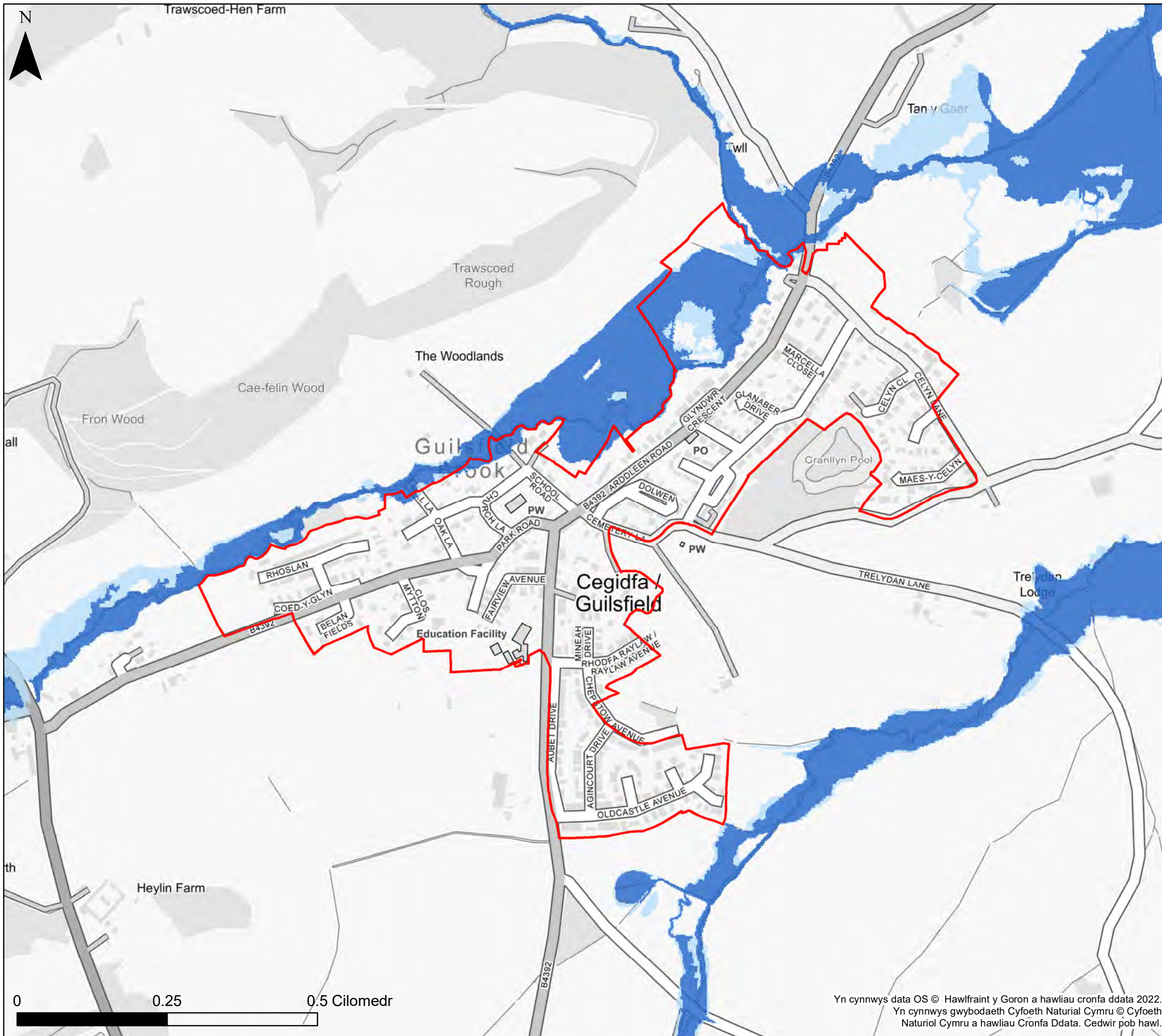
Ffin anheddiad- Castell Caereinion

Mae'r ddogfen hon yn eiddo i Jeremy Benn Associates Ltd. Ni Chaiff ei hatgynhyrchu'n gyfan gwbl nac yn rhannol, na'i datgelu i drydydd parti, heb ganiatâd Jeremy Benn Associates Ltd.

| | | |
|------------|----|------------|
| Cynllunio | HB | 21/09/2022 |
| Gwirio | CB | 22/09/2022 |
| Cymeradwyo | GB | 23/09/2022 |



Yn cynnwys data OS © Hawlfraint y Goron a hawliau cronfa ddata 2022.
 Yn cynnwys gwybodaeth Cyfoeth Naturiol Cymru © Cyfoeth Naturiol Cymru a hawliau Cronfa Ddata. Cedwir pob hawl.



KEY

- Cyngor Sir Powys
- Ffin anheddiad
- Awdurdod Parc Cenedlaethol
- Bannau Brycheiniog- gweler mapio penodol
- Awdurdod Parc Cenedlaethol Eryri
- Afonydd**
- Parth 2
- Parth 3
- Parthau amddiffynedig TAN 15**
- Afonydd
- Amddiffynfeydd llifogydd**
- Afonol

Nodiadau
 Mae'r map yn dangos y data risg llifogydd a gwybodaeth sy'n seiliedig ar deitl ac allwedd y map. Os na ddangosir unrhyw ddata ar y map, neu os nad yw'r holl nodweddion yn bresennol, mae hyn yn dangos nad yw'r ffynhonnell neu'r nodweddion llifogydd priodol yn bresennol yn yr ardal hon.



Cyngor Sir Powys
Asesiad Strategol Canlyniadau
Llifogydd Cam 1
Map Llifogydd ar gyfer
Cynllunio – Afonydd

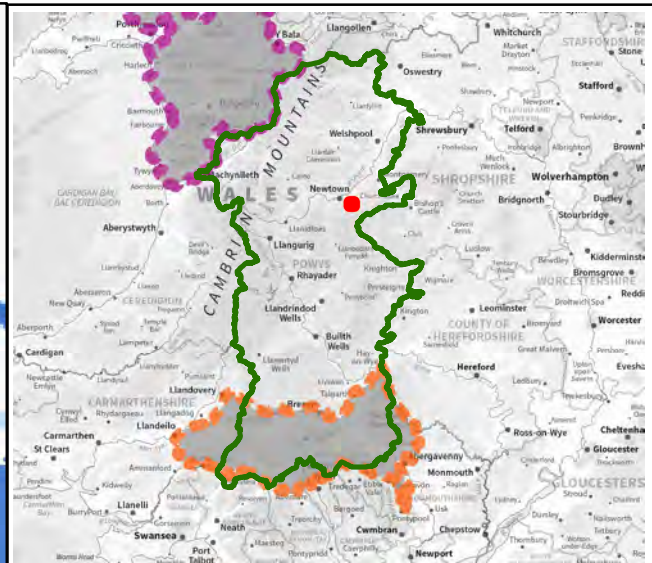
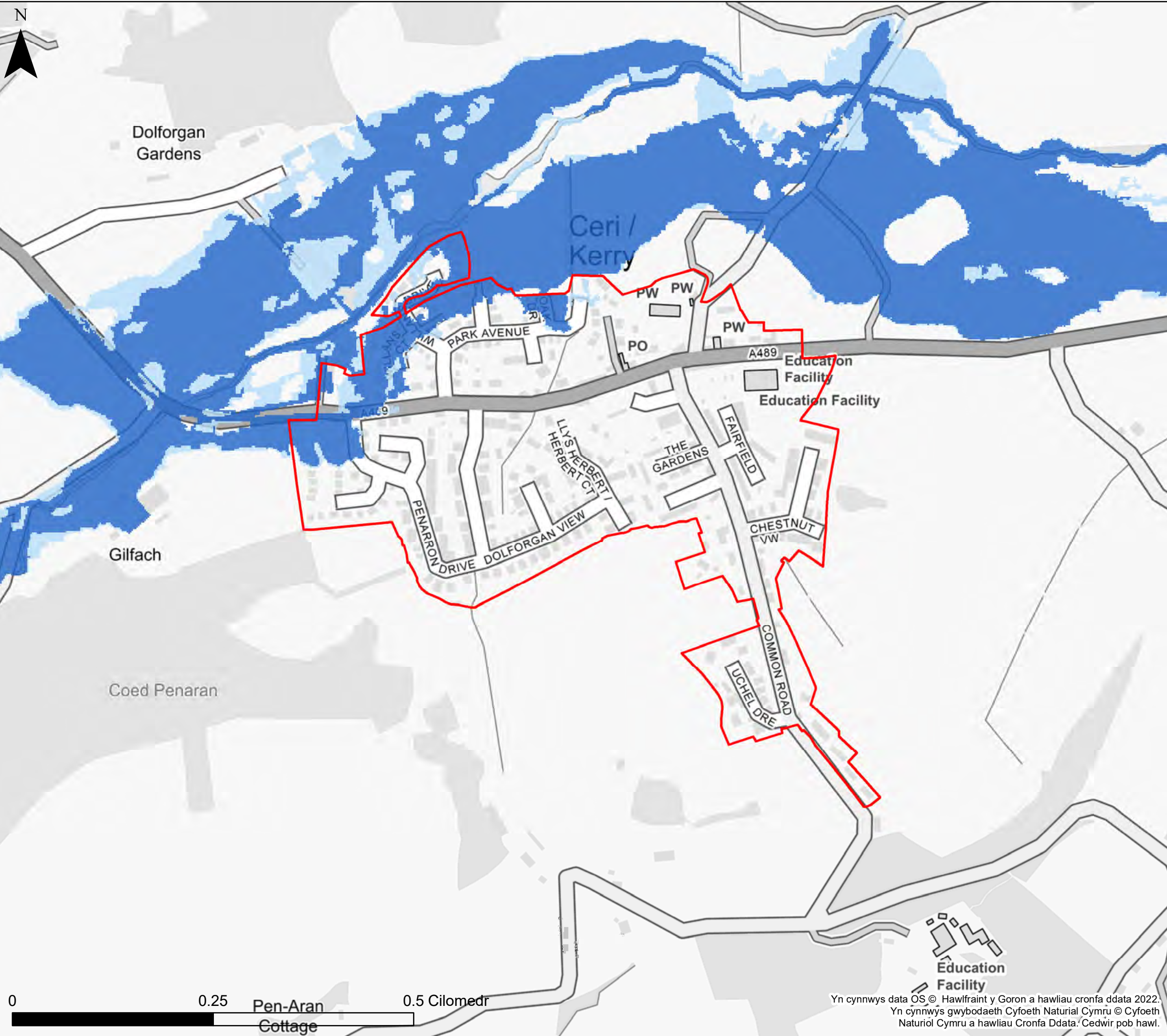
Ffin anheddiad- Cegidfa

Mae'r ddogfen hon yn eiddo i Jeremy Benn Associates Ltd. Ni Chaiff ei hatgynhyrchu'n gyfan gwbl nac yn rhannol, na'i datgelu i drydydd parti, heb ganiatâd Jeremy Benn Associates Ltd.

| | | |
|------------|----|------------|
| Cynllunio | HB | 21/09/2022 |
| Gwirio | CB | 22/09/2022 |
| Cymeradwyo | GB | 23/09/2022 |

0 0.25 0.5 Cilomedr

Yn cynnwys data OS © Hawlfraint y Goron a hawliau cronfa ddata 2022.
 Yn cynnwys gwybodaeth Cyfoeth Naturiol Cymru © Cyfoeth Naturiol Cymru a hawliau Cronfa Ddata. Cedwir pob hawl.



KEY

- Cyngor Sir Powys
- Ffin anheddiad
- Awdurdod Parc Cenedlaethol Bannau Brycheiniog- gweler mapio penodol
- Awdurdod Parc Cenedlaethol Eryri
- Afonydd**
- Parth 2
- Parth 3
- Parthau amddiffynedig TAN 15**
- Afonydd
- Amddiffynfeydd llifogydd**
- Afonol

Nodiadau
 Mae'r map yn dangos y data risg llifogydd a gwybodaeth sy'n seiliedig ar deitl ac allwedd y map. Os na ddangosir unrhyw ddata ar y map, neu os nad yw'r holl nodweddion yn bresennol, mae hyn yn dangos nad yw'r ffynhonnell neu'r nodweddion llifogydd priodol yn bresennol yn yr ardal hon.

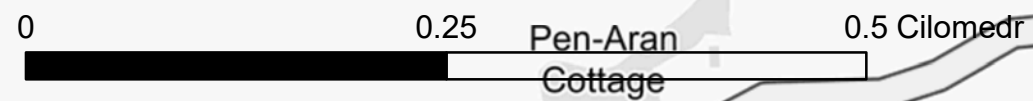


**Cyngor Sir Powys
 Aseiad Strategol Canlyniadau
 Llifogydd Cam 1
 Map Llifogydd ar gyfer
 Cynllunio – Afonydd**

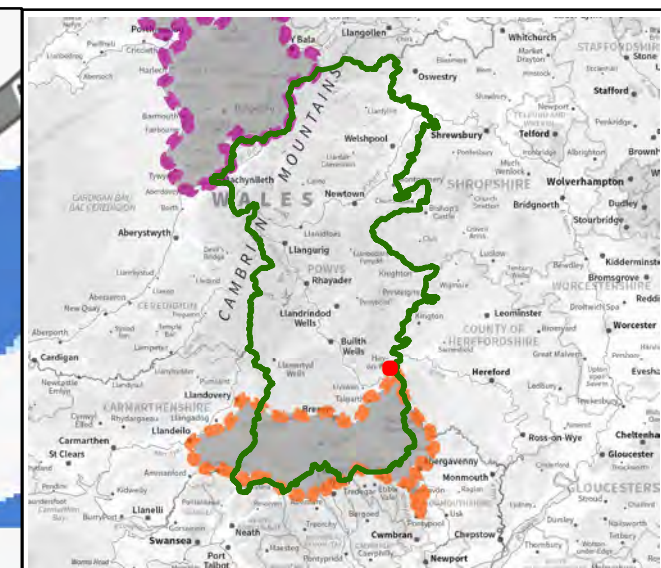
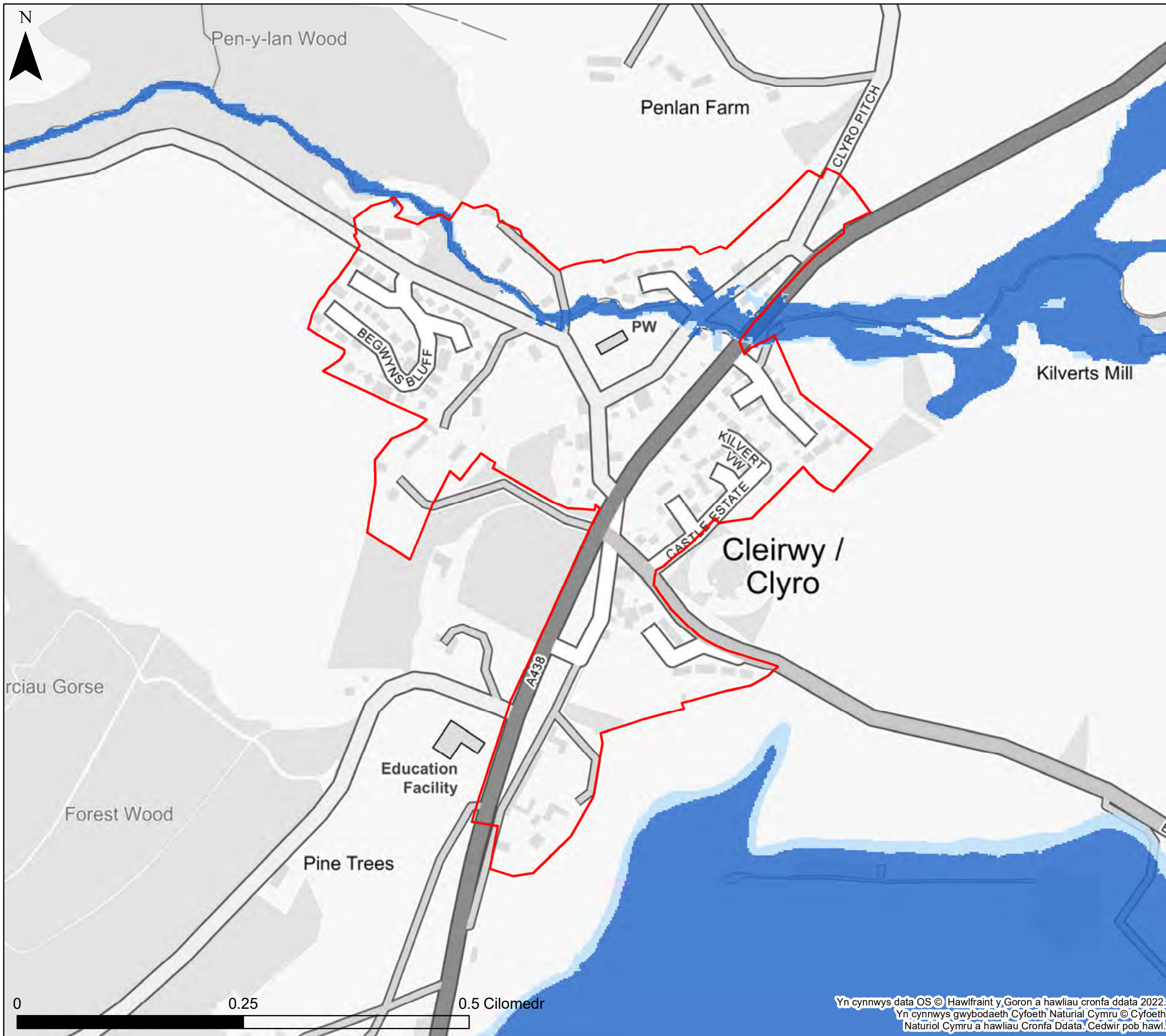
Ffin anheddiad- Ceri

Mae'r ddogfen hon yn eiddo i Jeremy Benn Associates Ltd. Ni Chaiff ei hatgynhyrchu'n gyfan gwbl nac yn rhannol, na'i datgelu i drydydd parti, heb ganiatâd Jeremy Benn Associates Ltd.

| | | |
|------------|----|------------|
| Cynllunio | HB | 21/09/2022 |
| Gwirio | CB | 22/09/2022 |
| Cymeradwyo | GB | 23/09/2022 |



Yn cynnwys data OS © Hawlfraint y Goron a hawliau cronfa ddata 2022.
 Yn cynnwys gwybodaeth Cyfoeth Naturiol Cymru © Cyfoeth Naturiol Cymru a hawliau Cronfa Ddata. Cedwir pob hawl.



KEY

- Cyngor Sir Powys
- Ffin anheddiad
- Awdurdod Parc Cenedlaethol Bannau Brycheiniog- gweler mapio penodol
- Awdurdod Parc Cenedlaethol Eryri
- Afonydd**
- Parth 2
- Parth 3
- Parthau amddiffynedig TAN 15**
- Afonydd
- Amddiffynfeydd llifogydd**
- Afonol

Nodiadau
 Mae'r map yn dangos y data risg llifogydd a gwybodaeth sy'n seiliedig ar deitl ac allwedd y map. Os na ddangosir unrhyw ddata ar y map, neu os nad yw'r holl nodweddion yn bresennol, mae hyn yn dangos nad yw'r ffynhonnell neu'r nodweddion llifogydd priodol yn bresennol yn yr ardal hon.



Cyngor Sir Powys
Asesiad Strategol Canlyniadau
Llifogydd Cam 1
Map Llifogydd ar gyfer
Cynllunio – Afonydd

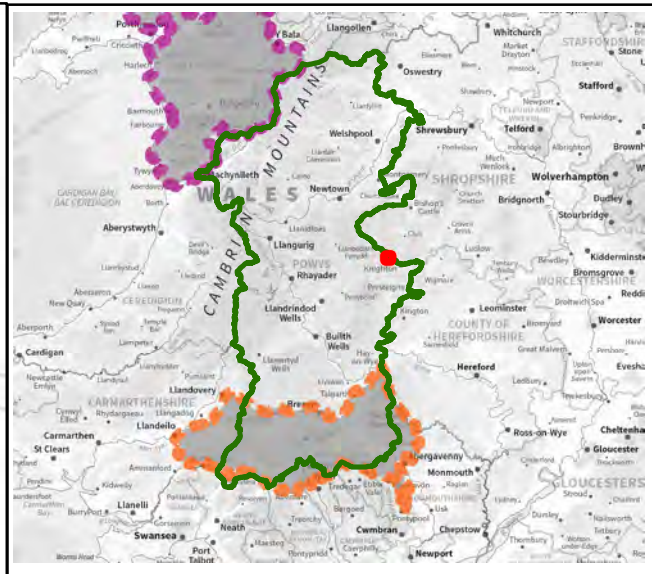
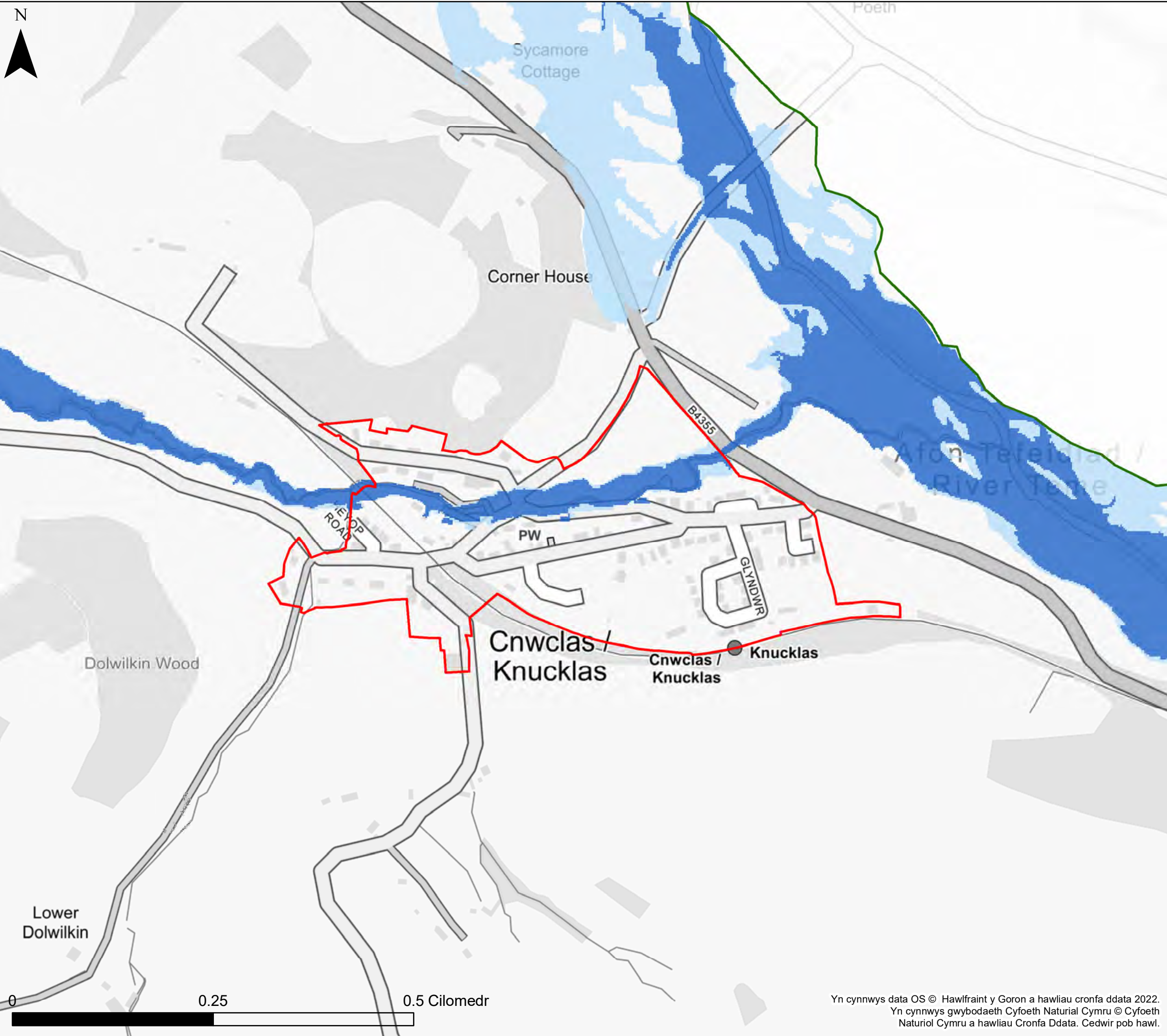
Ffin anheddiad- Cleirwy

Mae'r ddogfen hon yn eiddo i Jeremy Benn Associates Ltd. Ni Chaiff ei hatgynhyrchu'n gyfan gwbl nac yn rhannol, na'i datgelu i drydydd parti, heb ganiatâd Jeremy Benn Associates Ltd.

| | | |
|------------|----|------------|
| Cynllunio | HB | 21/09/2022 |
| Gwirio | CB | 22/09/2022 |
| Cymeradwyo | GB | 23/09/2022 |

0 0.25 0.5 Cilomedr

Yn cynnwys data OS © Hawlfraint y Goron a hawliau cronfa ddata 2022.
 Yn cynnwys gwybodaeth Cyfoeth Naturiol Cymru © Cyfoeth Naturiol Cymru a hawliau Cronfa Ddata. Cedwir pob hawl.



KEY

- Cyngor Sir Powys
- Ffin anheddiad
- Awdurdod Parc Cenedlaethol Bannau Brycheiniog- gweler mapio penodol
- Awdurdod Parc Cenedlaethol Eryri
- Afonydd**
- Parth 2
- Parth 3
- Parthau amddiffynedig TAN 15**
- Afonydd
- Amddiffynfeydd llifogydd**
- Afonol

Nodiadau
 Mae'r map yn dangos y data risg llifogydd a gwybodaeth sy'n seiliedig ar deitl ac allwedd y map. Os na ddangosir unrhyw ddata ar y map, neu os nad yw'r holl nodweddion yn bresennol, mae hyn yn dangos nad yw'r ffynhonnell neu'r nodweddion llifogydd priodol yn bresennol yn yr ardal hon.



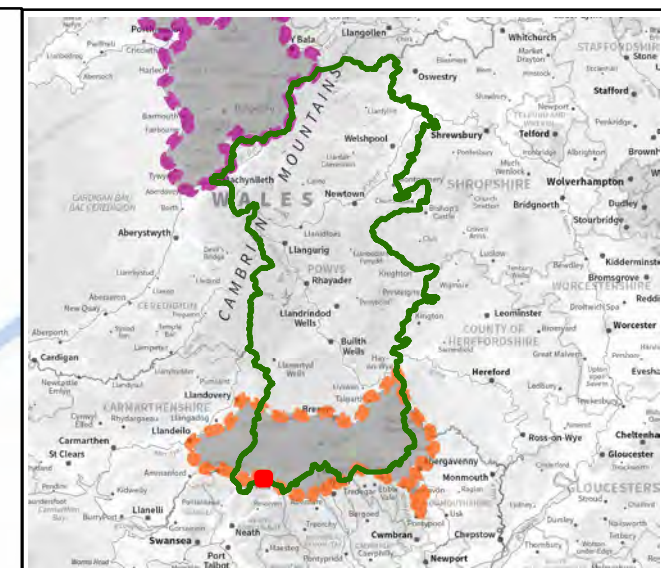
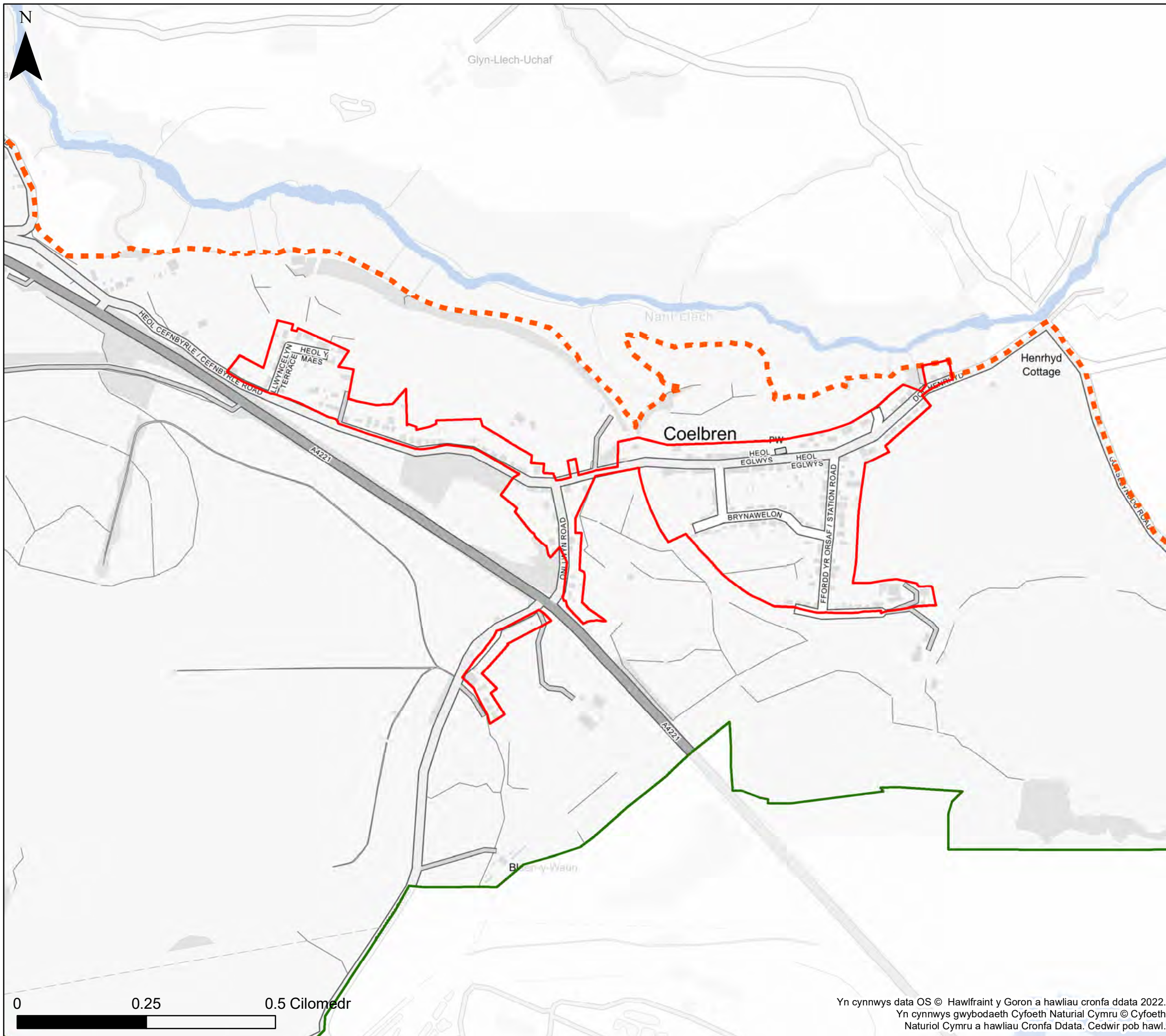
**Cyngor Sir Powys
 Aseiad Strategol Canlyniadau
 Llifogydd Cam 1
 Map Llifogydd ar gyfer
 Cynllunio – Afonydd**

Ffin anheddiad- Cnwclas

Mae'r ddogfen hon yn eiddo i Jeremy Benn Associates Ltd. Ni Chaiff ei hatgynhyrchu'n gyfan gwbl nac yn rhannol, na;i datgelu i drydydd parti, heb ganiatâd Jeremy Benn Associates Ltd.

| | | |
|------------|----|------------|
| Cynllunio | HB | 21/09/2022 |
| Gwirio | CB | 22/09/2022 |
| Cymeradwyo | GB | 23/09/2022 |

Yn cynnwys data OS © Hawlfraint y Goron a hawliau cronfa ddata 2022.
 Yn cynnwys gwybodaeth Cyfoeth Naturiol Cymru © Cyfoeth Naturiol Cymru a hawliau Cronfa Ddata. Cedwir pob hawl.



KEY

- Cyngor Sir Powys
- Ffin anheddiad
- Awdurdod Parc Cenedlaethol Bannau Brycheiniog- gweler mapio penodol
- Awdurdod Parc Cenedlaethol Eryri
- Afonydd**
- Parth 2
- Parth 3
- Parthau amddiffynedig TAN 15**
- Afonydd
- Amddiffynfeydd llifogydd**
- Afonol

Nodiadau
 Mae'r map yn dangos y data risg llifogydd a gwybodaeth sy'n seiliedig ar deitl ac allwedd y map. Os na ddangosir unrhyw ddata ar y map, neu os nad yw'r holl nodweddion yn bresennol, mae hyn yn dangos nad yw'r ffynhonnell neu'r nodweddion llifogydd priodol yn bresennol yn yr ardal hon.




**Cyngor Sir Powys
 Aseiad Strategol Canlyniadau
 Llifogydd Cam 1
 Map Llifogydd ar gyfer
 Cynllunio – Afonydd**

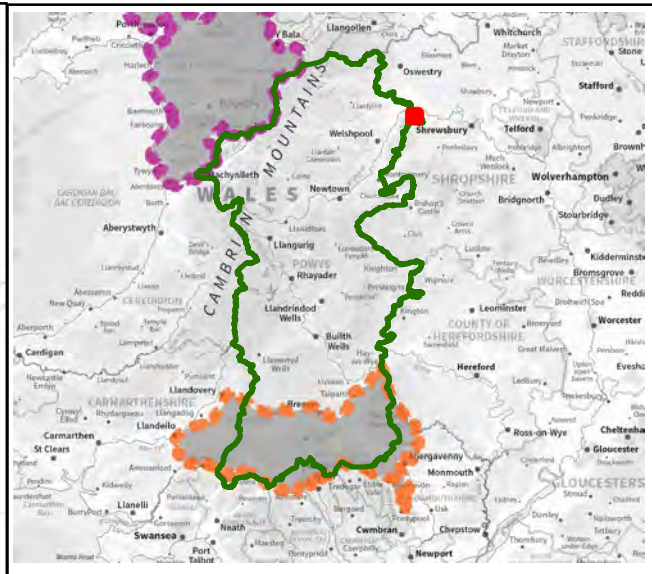
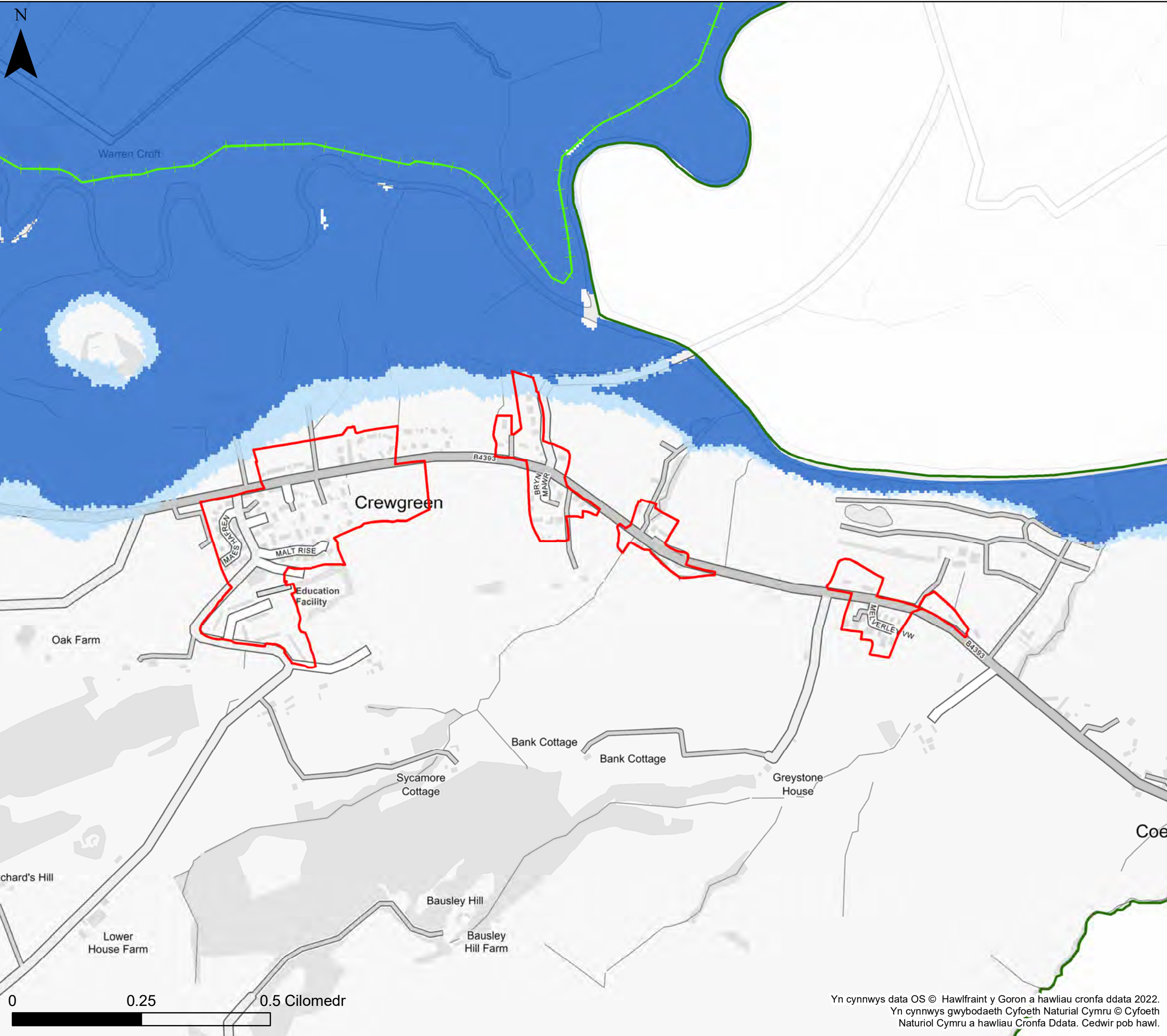
Ffin anheddiad- Coelbren

Mae'r ddogfen hon yn eiddo i Jeremy Benn Associates Ltd. Ni Chaiff ei hatgynhyrchu'n gyfan gwbl nac yn rhannol, na'i datgelu i drydydd parti, heb ganiatâd Jeremy Benn Associates Ltd.

| | | |
|------------|----|------------|
| Cynllunio | HB | 21/09/2022 |
| Gwirio | CB | 22/09/2022 |
| Cymeradwyo | GB | 23/09/2022 |



Yn cynnwys data OS © Hawlfraint y Goron a hawliau cronfa ddata 2022.
 Yn cynnwys gwybodaeth Cyfoeth Naturiol Cymru © Cyfoeth Naturiol Cymru a hawliau Cronfa Ddata. Cedwir pob hawl.



KEY

- Cyngor Sir Powys
- Ffin anheddiad
- Awdurdod Parc Cenedlaethol Bannau Brycheiniog- gweler mapio penodol
- Awdurdod Parc Cenedlaethol Eryri
- Afonydd**
- Parth 2
- Parth 3
- Parthau amddiffynedig TAN 15**
- Afonydd
- Amddiffynfeydd llifogydd**
- Afonol

Nodiadau
 Mae'r map yn dangos y data risg llifogydd a gwybodaeth sy'n seiliedig ar deitl ac allwedd y map. Os na ddangosir unrhyw ddata ar y map, neu os nad yw'r holl nodweddion yn bresennol, mae hyn yn dangos nad yw'r ffynhonnell neu'r nodweddion llifogydd priodol yn bresennol yn yr ardal hon.



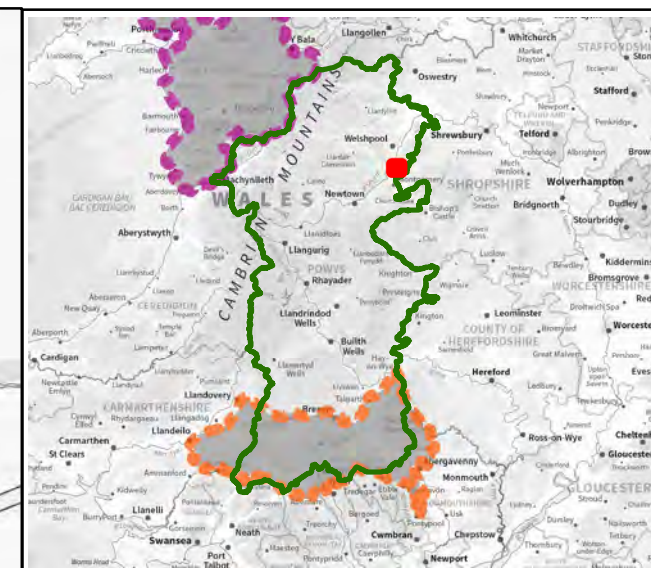

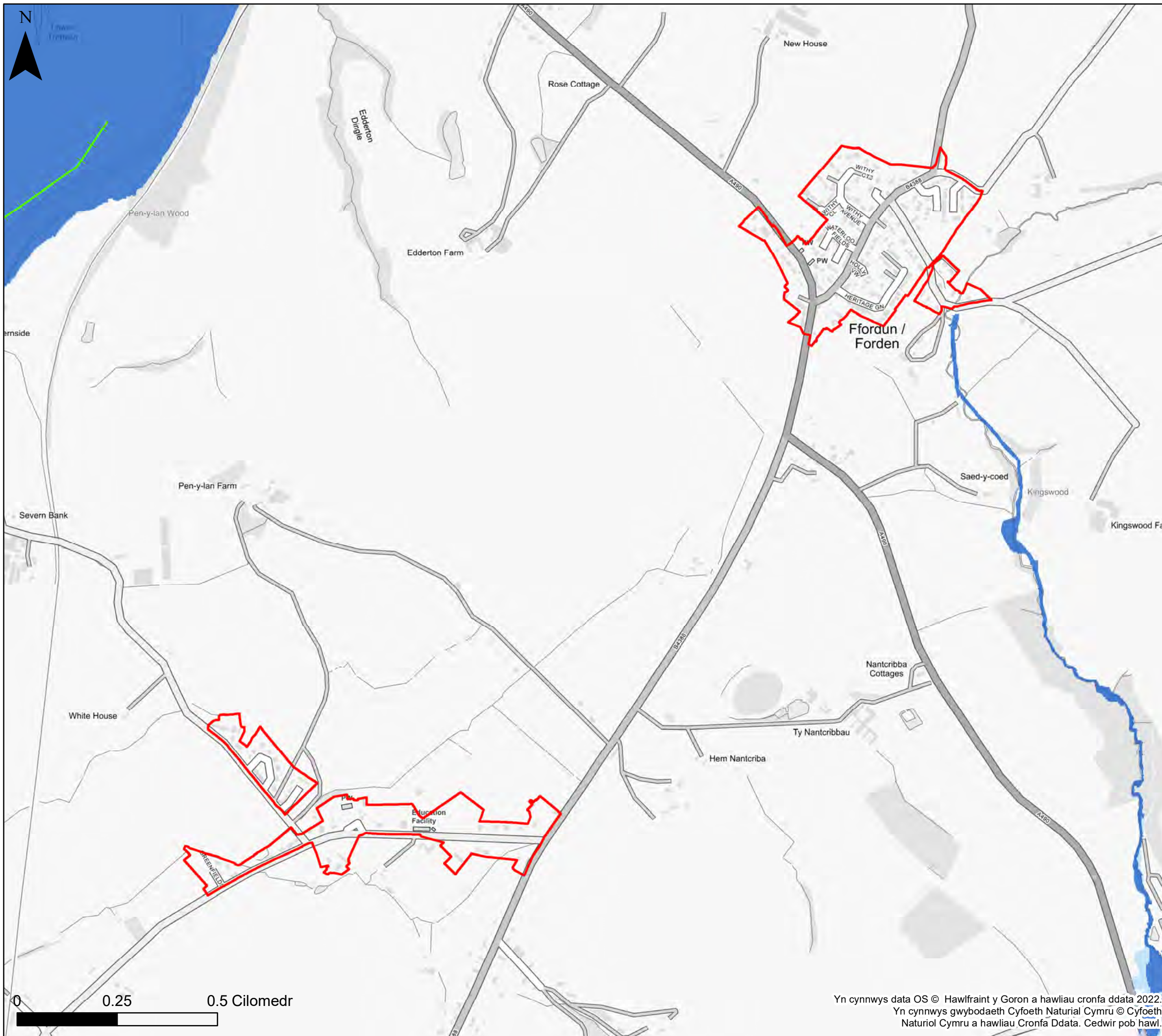
**Cyngor Sir Powys
 Aseiad Strategol Canlyniadau
 Llifogydd Cam 1
 Map Llifogydd ar gyfer
 Cynllunio – Afonydd**

Ffin anheddiad- Crewgreen

Mae'r ddogfen hon yn eiddo i Jeremy Benn Associates Ltd. Ni Chaiff ei hatgynhyrchu'n gyfan gwbl nac yn rhannol, na'i datgelu i drydydd parti, heb ganiatâd Jeremy Benn Associates Ltd.

| | | |
|------------|----|------------|
| Cynllunio | HB | 21/09/2022 |
| Gwirio | CB | 22/09/2022 |
| Cymeradwyo | GB | 23/09/2022 |

Yn cynnwys data OS © Hawlfraint y Goron a hawliau cronfa ddata 2022.
 Yn cynnwys gwybodaeth Cyfoeth Naturiol Cymru © Cyfoeth Naturiol Cymru a hawliau Cronfa Ddata. Cedwir pob hawl.



KEY

- Cyngor Sir Powys
- Ffin anheddiad
- Awdurdod Parc Cenedlaethol Bannau Brycheiniog- gweler mapio penodol
- Awdurdod Parc Cenedlaethol Eryri
- Afonydd**
- Parth 2
- Parth 3
- Parthau amddiffynedig TAN 15**
- Afonydd
- Amddiffynfeydd llifogydd**
- Afonol

Nodiadau
 Mae'r map yn dangos y data risg llifogydd a gwybodaeth sy'n seiliedig ar deitl ac allwedd y map. Os na ddangosir unrhyw ddata ar y map, neu os nad yw'r holl nodweddion yn bresennol, mae hyn yn dangos nad yw'r ffynhonnell neu'r nodweddion llifogydd priodol yn bresennol yn yr ardal hon.



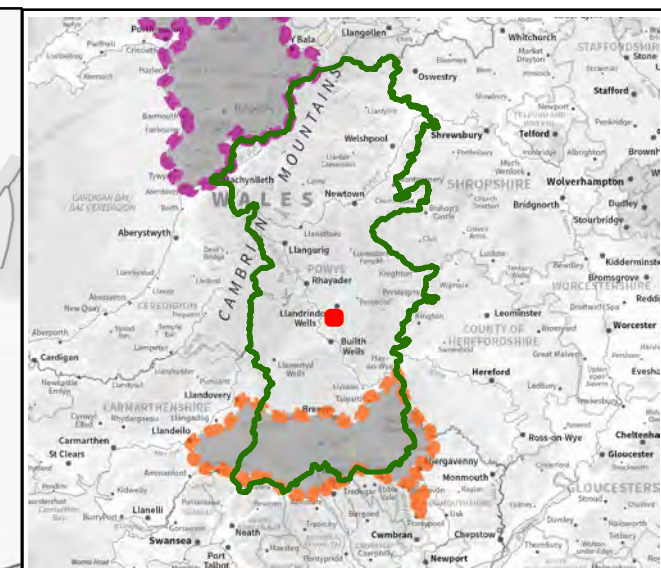
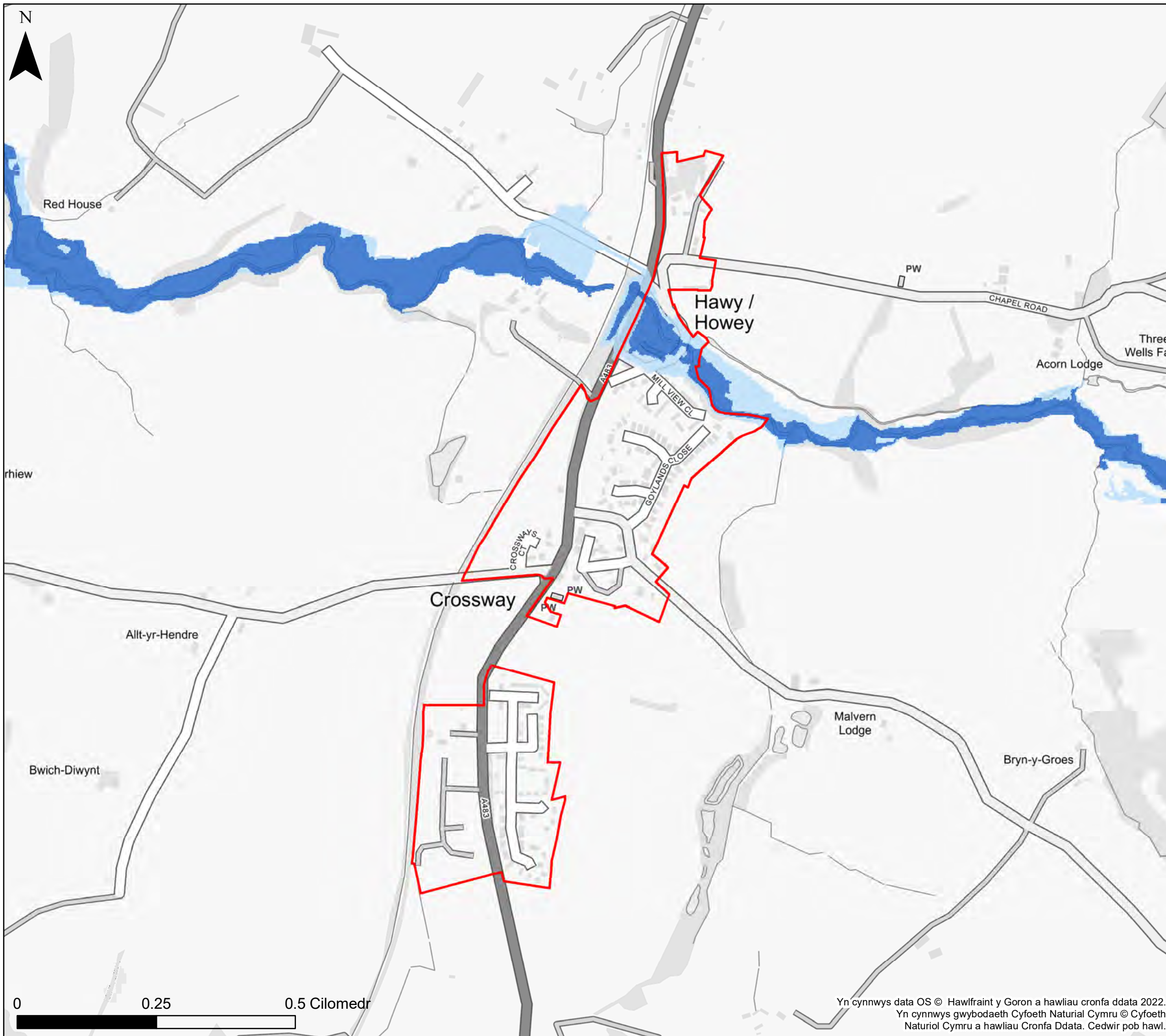
Cyngor Sir Powys
Asesiad Strategol Canlyniadau
Llifogydd Cam 1
Map Llifogydd ar gyfer
Cynllunio – Afonydd

Ffin anheddiad- Ffordun

Mae'r ddogfen hon yn eiddo i Jeremy Benn Associates Ltd. Ni Chaiff ei hatgynhyrchu'n gyfan gwbl nac yn rhannol, na'i datgelu i drydydd parti, heb ganiatâd Jeremy Benn Associates Ltd.

| | | |
|------------|----|------------|
| Cynllunio | HB | 21/09/2022 |
| Gwirio | CB | 22/09/2022 |
| Cymeradwyo | GB | 23/09/2022 |

Yn cynnwys data OS © Hawlfraint y Goron a hawliau cronfa ddata 2022.
 Yn cynnwys gwybodaeth Cyfoeth Naturiol Cymru © Cyfoeth Naturiol Cymru a hawliau Cronfa Ddata. Cedwir pob hawl.



KEY

- Cyngor Sir Powys
- Ffin anheddiad
- Awdurdod Parc Cenedlaethol Bannau Brycheiniog- gweler mapio penodol
- Awdurdod Parc Cenedlaethol Eryri
- Afonydd**
- Parth 2
- Parth 3
- Parthau amddiffynedig TAN 15**
- Afonydd
- Amddiffynfeydd llifogydd**
- Afonol

Nodiadau
 Mae'r map yn dangos y data risg llifogydd a gwybodaeth sy'n seiliedig ar deitl ac allwedd y map. Os na ddangosir unrhyw ddata ar y map, neu os nad yw'r holl nodweddion yn bresennol, mae hyn yn dangos nad yw'r ffynhonnell neu'r nodweddion llifogydd priodol yn bresennol yn yr ardal hon.



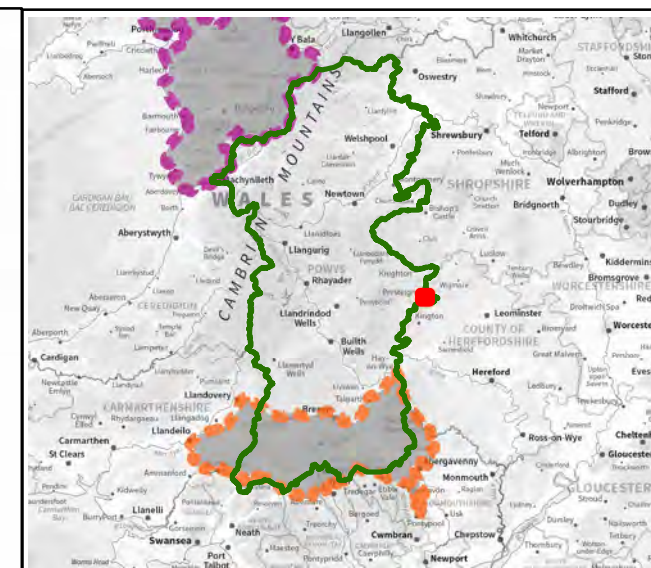
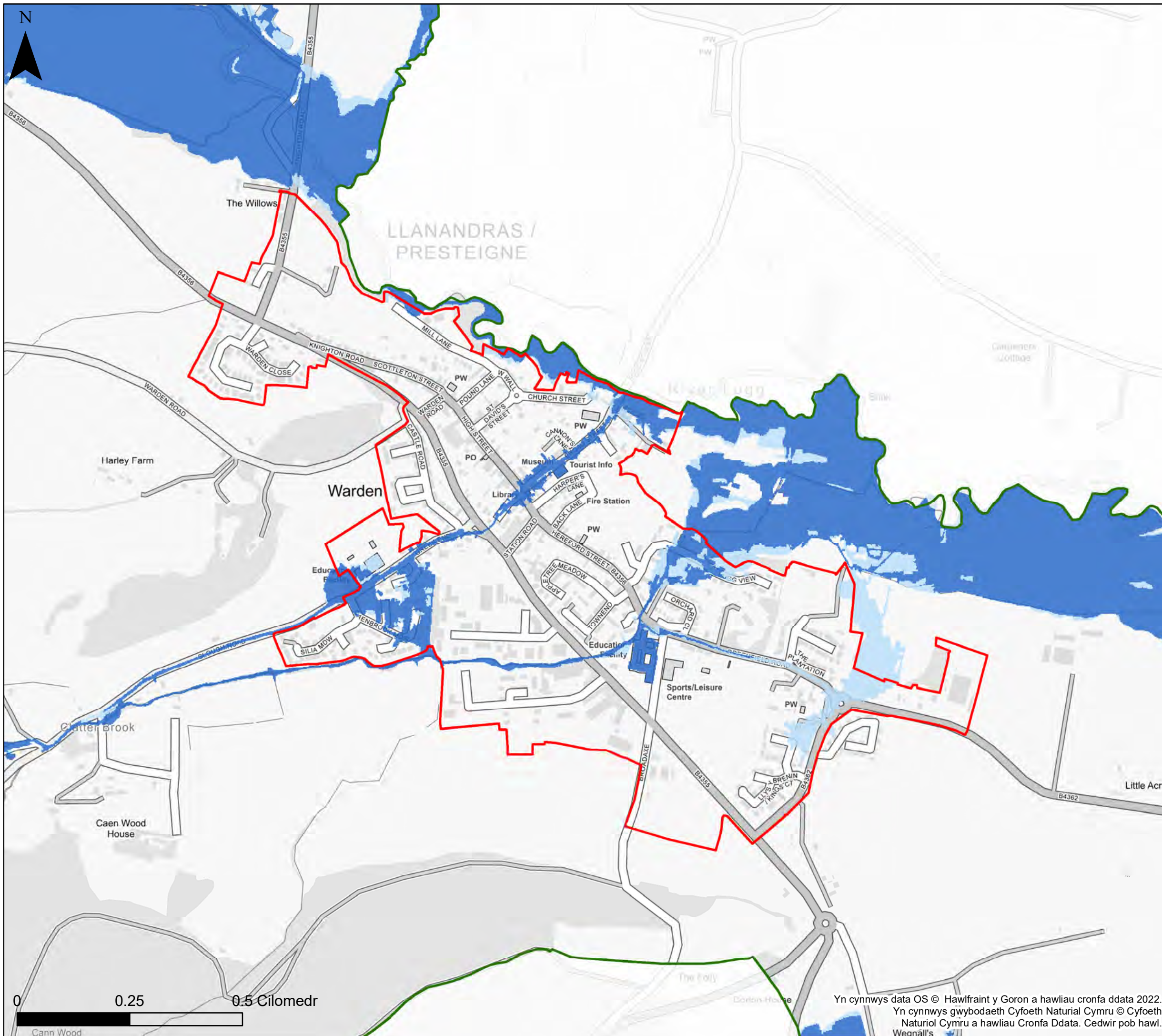
**Cyngor Sir Powys
 Aseiad Strategol Canlyniadau
 Llifogydd Cam 1
 Map Llifogydd ar gyfer
 Cynllunio – Afonydd**

Ffin anheddiad- Hawy










Mae'r ddogfen hon yn eiddo i Jeremy Benn Associates Ltd. Ni Chaiff ei hatgynhyrchu'n gyfan gwbl nac yn rhannol, na'i datgelu i drydydd parti, heb ganiatâd Jeremy Benn Associates Ltd.

| | | |
|------------|----|------------|
| Cynllunio | HB | 21/09/2022 |
| Gwirio | CB | 22/09/2022 |
| Cymeradwyo | GB | 23/09/2022 |

Yn cynnwys data OS © Hawlfraint y Goron a hawliau cronfa ddata 2022.
 Yn cynnwys gwybodaeth Cyfoeth Naturiol Cymru © Cyfoeth Naturiol Cymru a hawliau Cronfa Ddata. Cedwir pob hawl.



KEY

-  Cyngor Sir Powys
-  Ffin anheddiad
-  Awdurdod Parc Cenedlaethol
-  Bannau Brycheiniog- gweler mapio penodol
-  Awdurdod Parc Cenedlaethol Eryri
- Afonydd**
-  Parth 2
-  Parth 3
- Parthau amddiffynedig TAN 15**
-  Afonydd
- Amddiffynfeydd llifogydd**
-  Afonol

Nodiadau
 Mae'r map yn dangos y data risg llifogydd a gwybodaeth sy'n seiliedig ar deitl ac allwedd y map. Os na ddangosir unrhyw ddata ar y map, neu os nad yw'r holl nodweddion yn bresennol, mae hyn yn dangos nad yw'r ffynhonnell neu'r nodweddion llifogydd priodol yn bresennol yn yr ardal hon.



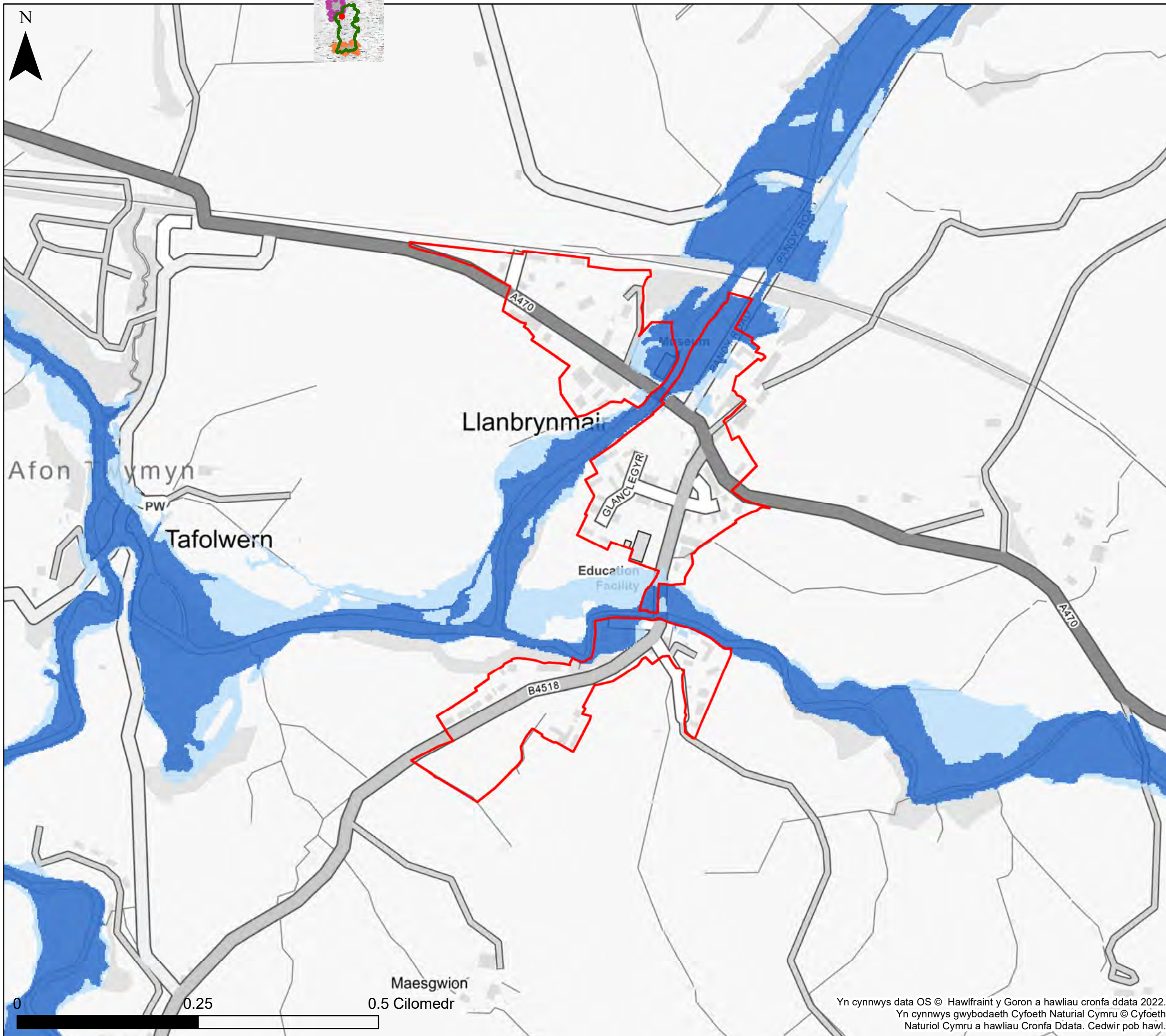
Cyngor Sir Powys
Aseiad Strategol Canlyniadau
Llifogydd Cam 1
Map Llifogydd ar gyfer
Cynllunio – Afonydd

Ffin anheddiad- Llanandras









Mae'r ddogfen hon yn eiddo i Jeremy Benn Associates Ltd. Ni Chaiff ei hatgynhyrchu'n gyfan gwbl nac yn rhannol, na'i datgelu i drydydd parti, heb ganiatâd Jeremy Benn Associates Ltd.

| | | |
|------------|----|------------|
| Cynllunio | HB | 21/09/2022 |
| Gwirio | CB | 22/09/2022 |
| Cymeradwyo | GB | 23/09/2022 |

Yn cynnwys data OS © Hawlfraint y Goron a hawliau cronfa ddata 2022.
 Yn cynnwys gwybodaeth Cyfoeth Naturiol Cymru © Cyfoeth Naturiol Cymru a hawliau Cronfa Ddata. Cedwir pob hawl.
 Weggall's



KEY

-  Cyngor Sir Powys
-  Ffin anheddiad
-  Awdurdod Parc Cenedlaethol Bannau Brycheiniog- gweler mapio penodol
-  Awdurdod Parc Cenedlaethol Eryri
- Afonydd**
-  Parth 2
-  Parth 3
- Parthau amddiffynedig TAN 15**
-  Afonydd
- Amddiffynfeydd llifogydd**
-  Afonol

Nodiadau
 Mae'r map yn dangos y data risg llifogydd a gwybodaeth sy'n seiliedig ar deitl ac allwedd y map. Os na ddangosir unrhyw ddata ar y map, neu os nad yw'r holl nodweddion yn bresennol, mae hyn yn dangos nad yw'r ffynhonnell neu'r nodweddion llifogydd priodol yn bresennol yn yr ardal hon.



Cyngor Sir Powys
Aseiad Strategol Canlyniadau
Llifogydd Cam 1
Map Llifogydd ar gyfer
Cynllunio – Afonydd

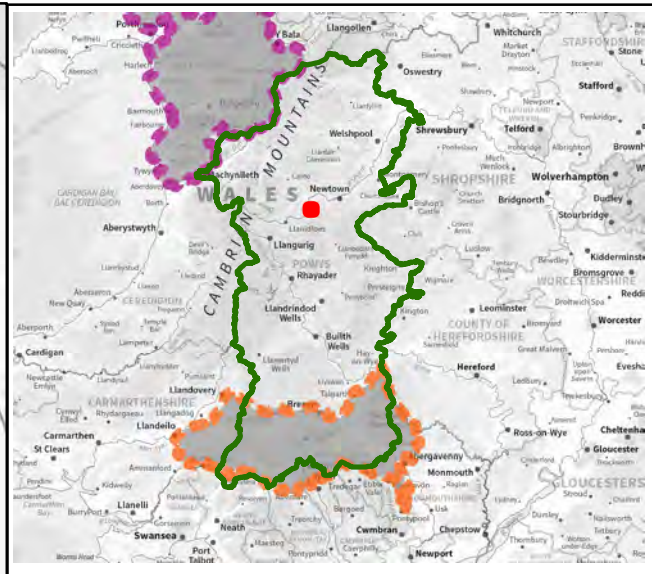
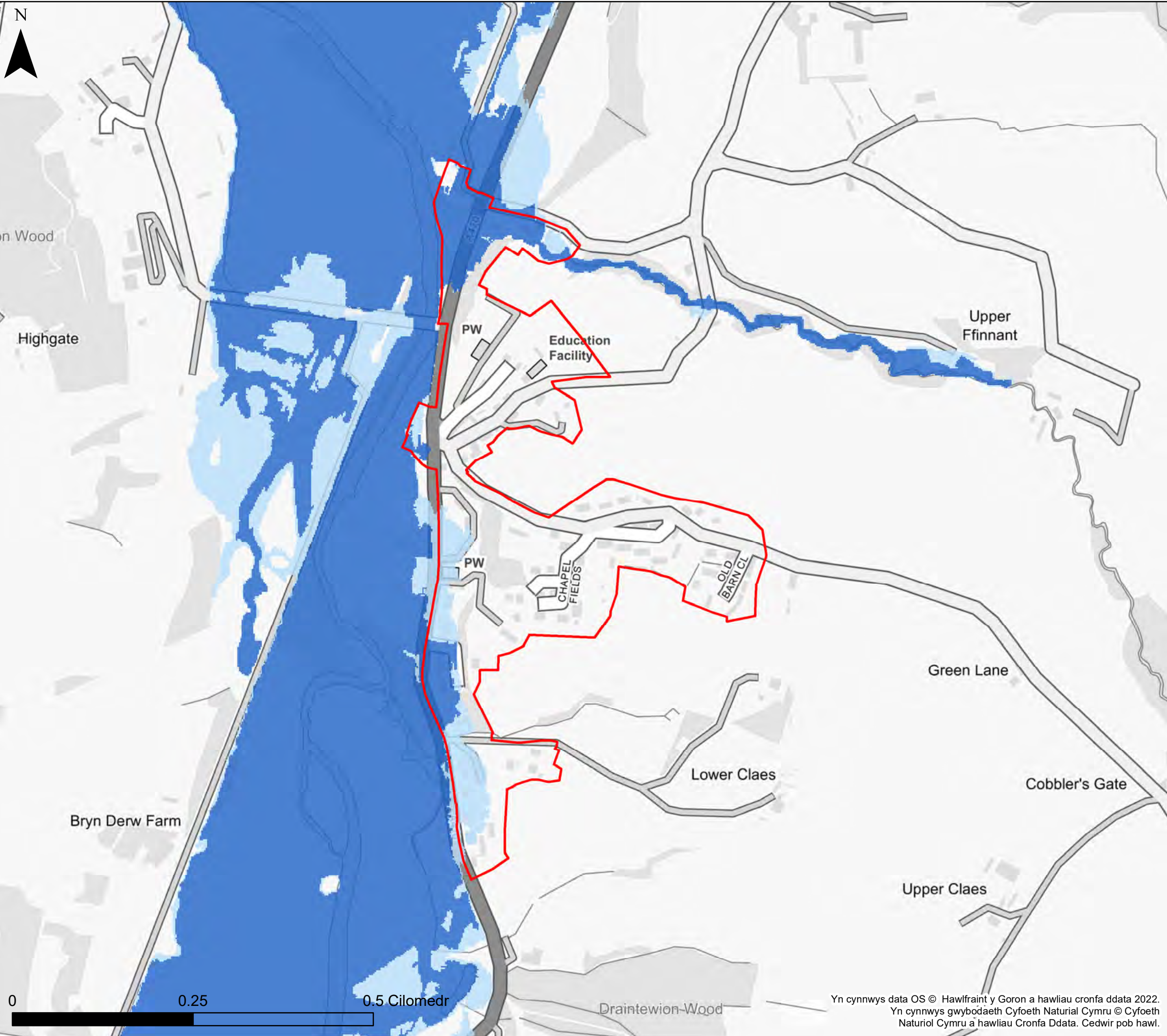
Ffin anheddiad- Llanbryn-mair

Mae'r ddogfen hon yn eiddo i Jeremy Benn Associates Ltd. Ni Chaiff ei hatgynhyrchu'n gyfan gwbl nac yn rhannol, na'i datgelu i drydydd parti, heb ganiatâd Jeremy Benn Associates Ltd.

| | | |
|------------|----|------------|
| Cynllunio | HB | 21/09/2022 |
| Gwirio | CB | 22/09/2022 |
| Cymeradwyo | GB | 23/09/2022 |

Yn cynnwys data OS © Hawlfraint y Goron a hawliau cronfa ddata 2022.
 Yn cynnwys gwybodaeth Cyfoeth Naturiol Cymru © Cyfoeth Naturiol Cymru a hawliau Cronfa Ddata. Cedwir pob hawl.

0 0.25 0.5 Cilomedr



KEY

- Cyngor Sir Powys
- Ffin anheddiad
- Awdurdod Parc Cenedlaethol
- Bannau Brycheiniog- gweler mapio penodol
- Awdurdod Parc Cenedlaethol Eryri
- Afonydd**
- Parth 2
- Parth 3
- Parthau amddiffynedig TAN 15**
- Afonydd
- Amddiffynfeydd llifogydd**
- Afonol

Nodiadau
 Mae'r map yn dangos y data risg llifogydd a gwybodaeth sy'n seiliedig ar deitl ac allwedd y map. Os na ddangosir unrhyw ddata ar y map, neu os nad yw'r holl nodweddion yn bresennol, mae hyn yn dangos nad yw'r ffinhonnell neu'r nodweddion llifogydd priodol yn bresennol yn yr ardal hon.



Cyngor Sir Powys
Asesiad Strategol Canlyniadau
Llifogydd Cam 1
Map Llifogydd ar gyfer
Cynllunio – Afonydd

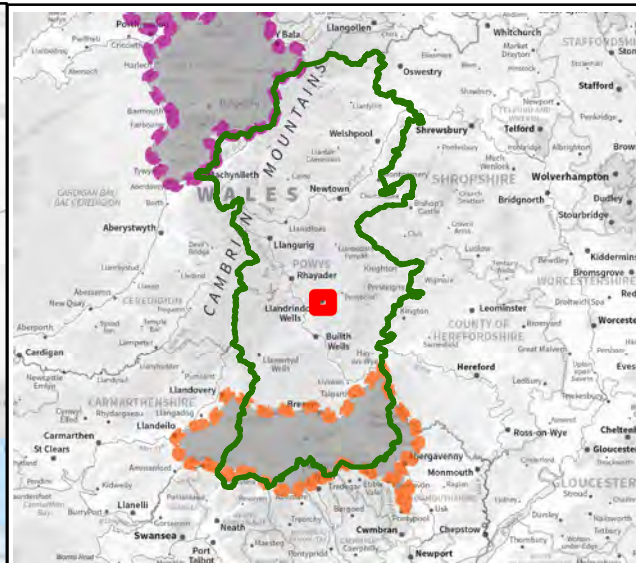
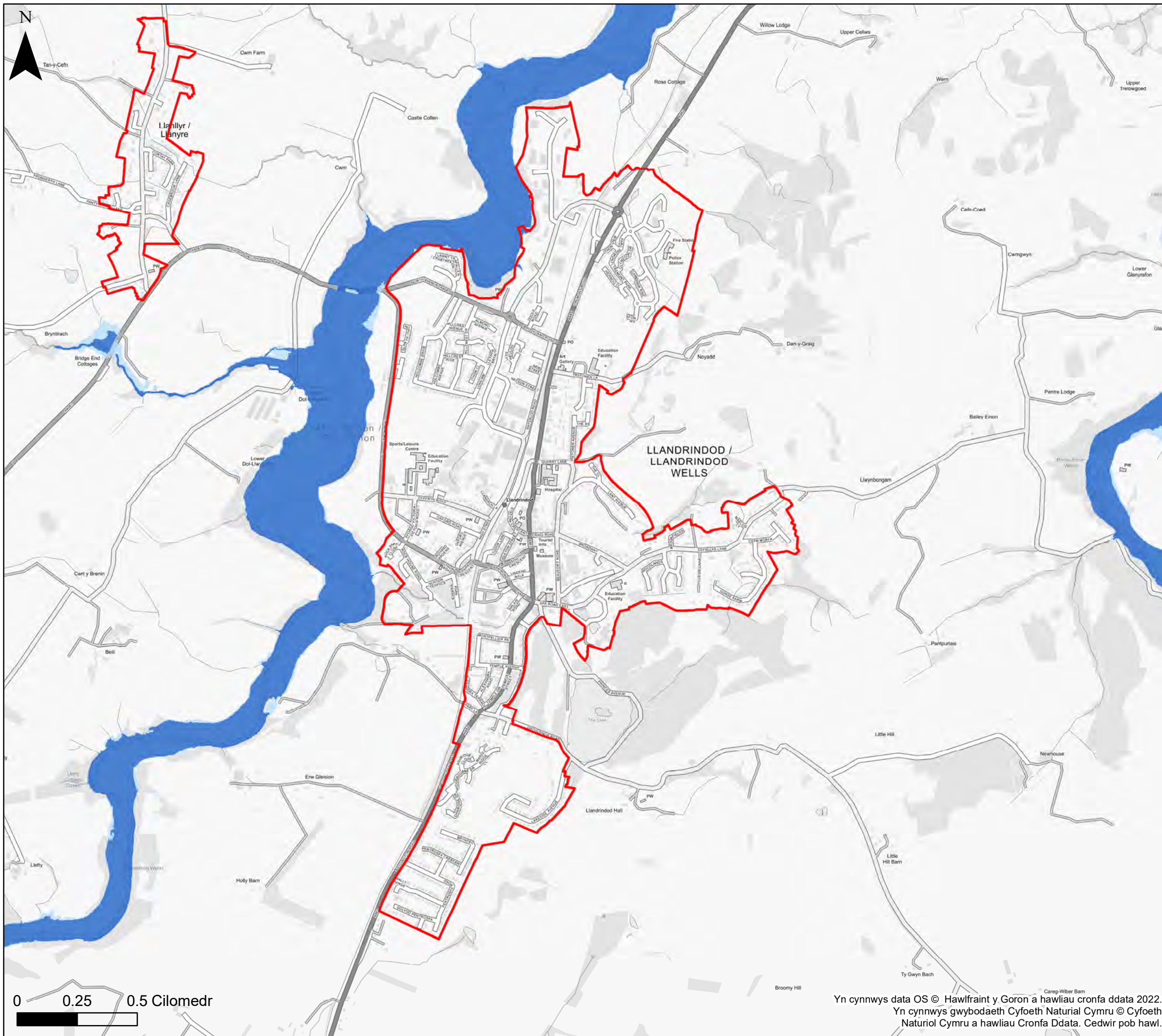
Ffin anheddiad- Llandinam

Mae'r ddogfen hon yn eiddo i Jeremy Benn Associates Ltd. Ni Chaiff ei hatgynhyrchu'n gyfan gwbl nac yn rhannol, na'i datgelu i drydydd parti, heb ganiatâd Jeremy Benn Associates Ltd.

| | | |
|------------|----|------------|
| Cynllunio | HB | 21/09/2022 |
| Gwirio | CB | 22/09/2022 |
| Cymeradwyo | GB | 23/09/2022 |

0 0.25 0.5 Cilomedr

Yn cynnwys data OS © Hawlfraint y Goron a hawliau cronfa ddata 2022.
 Yn cynnwys gwybodaeth Cyfoeth Naturiol Cymru © Cyfoeth Naturiol Cymru a hawliau Cronfa Ddata. Cedwir pob hawl.



KEY

- Cyngor Sir Powys
- Ffin anheddiad
- Awdurdod Parc Cenedlaethol
- Bannau Brycheiniog- gweler mapio penodol
- Awdurdod Parc Cenedlaethol Eryri
- Afonydd**
- Parth 2
- Parth 3
- Parthau amddiffynedig TAN 15**
- Afonydd
- Amddiffynfeydd llifogydd**
- Afonol

Nodiadau
 Mae'r map yn dangos y data risg llifogydd a gwybodaeth sy'n seiliedig ar deitl ac allwedd y map. Os na ddangosir unrhyw ddata ar y map, neu os nad yw'r holl nodweddion yn bresennol, mae hyn yn dangos nad yw'r ffinhonnell neu'r nodweddion llifogydd priodol yn bresennol yn yr ardal hon.



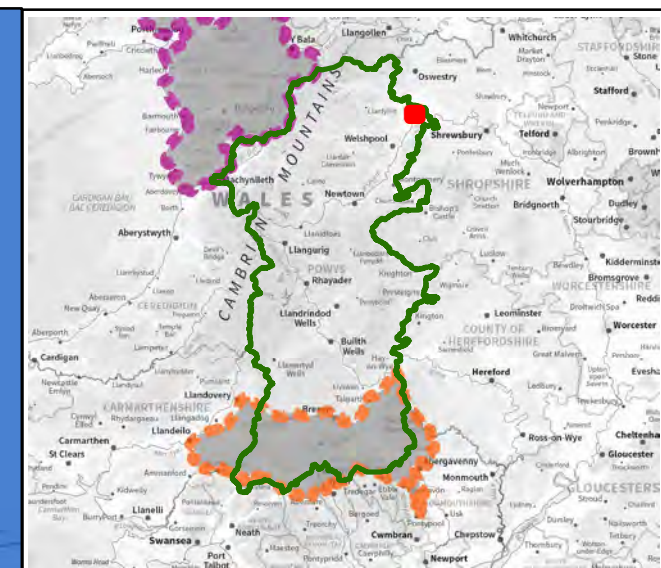
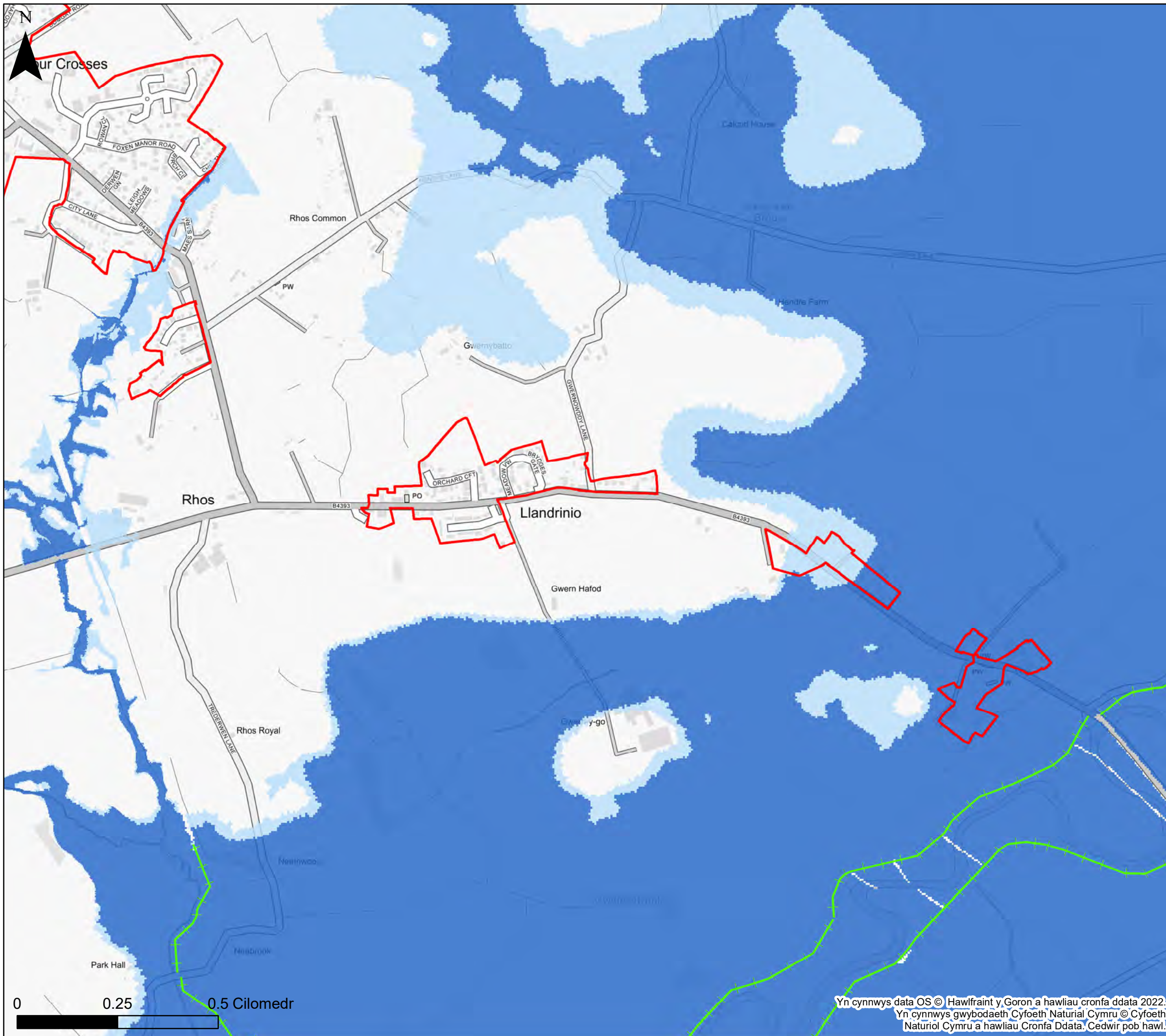
**Cyngor Sir Powys
 Aseiad Strategol Canlyniadau
 Llifogydd Cam 1
 Map Llifogydd ar gyfer
 Cynllunio – Afonydd**

Ffin anheddiad- Llandrindod

Mae'r ddogfen hon yn eiddo i Jeremy Benn Associates Ltd. Ni Chaiff ei hatgynhyrchu'n gyfan gwbl nac yn rhannol, na'i datgelu i drydydd parti, heb ganiatâd Jeremy Benn Associates Ltd.

| | | |
|------------|----|------------|
| Cynllunio | HB | 21/09/2022 |
| Gwirio | CB | 22/09/2022 |
| Cymeradwyo | GB | 23/09/2022 |

Yn cynnwys data OS © Hawlfraint y Goron a hawliau cronfa ddata 2022.
 Yn cynnwys gwybodaeth Cyfoeth Naturiol Cymru © Cyfoeth Naturiol Cymru a hawliau Cronfa Ddata. Cedwir pob hawl.



KEY

- Cyngor Sir Powys
- Ffin anheddiad
- Awdurdod Parc Cenedlaethol Bannau Brycheiniog- gweler mapio penodol
- Awdurdod Parc Cenedlaethol Eryri
- Afonydd**
- Parth 2
- Parth 3
- Parthau amddiffynedig TAN 15**
- Afonydd
- Amddiffynfeydd llifogydd**
- Afonol

Nodiadau
 Mae'r map yn dangos y data risg llifogydd a gwybodaeth sy'n seiliedig ar deitl ac allwedd y map. Os na ddangosir unrhyw ddata ar y map, neu os nad yw'r holl nodweddion yn bresennol, mae hyn yn dangos nad yw'r ffynhonnell neu'r nodweddion llifogydd priodol yn bresennol yn yr ardal hon.



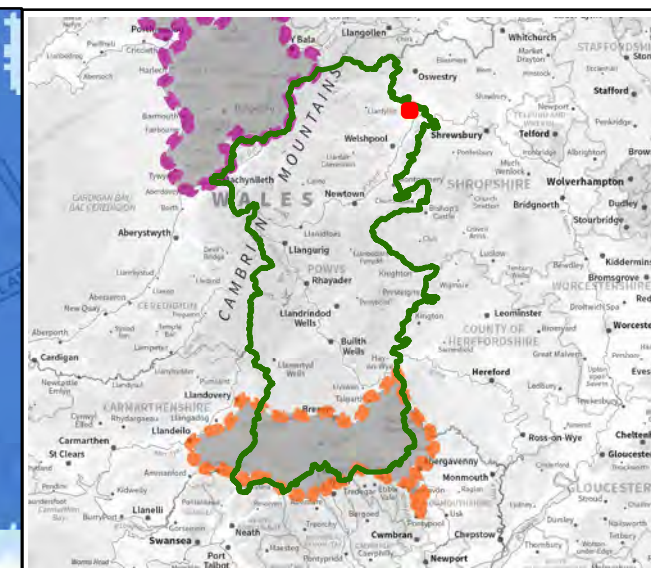
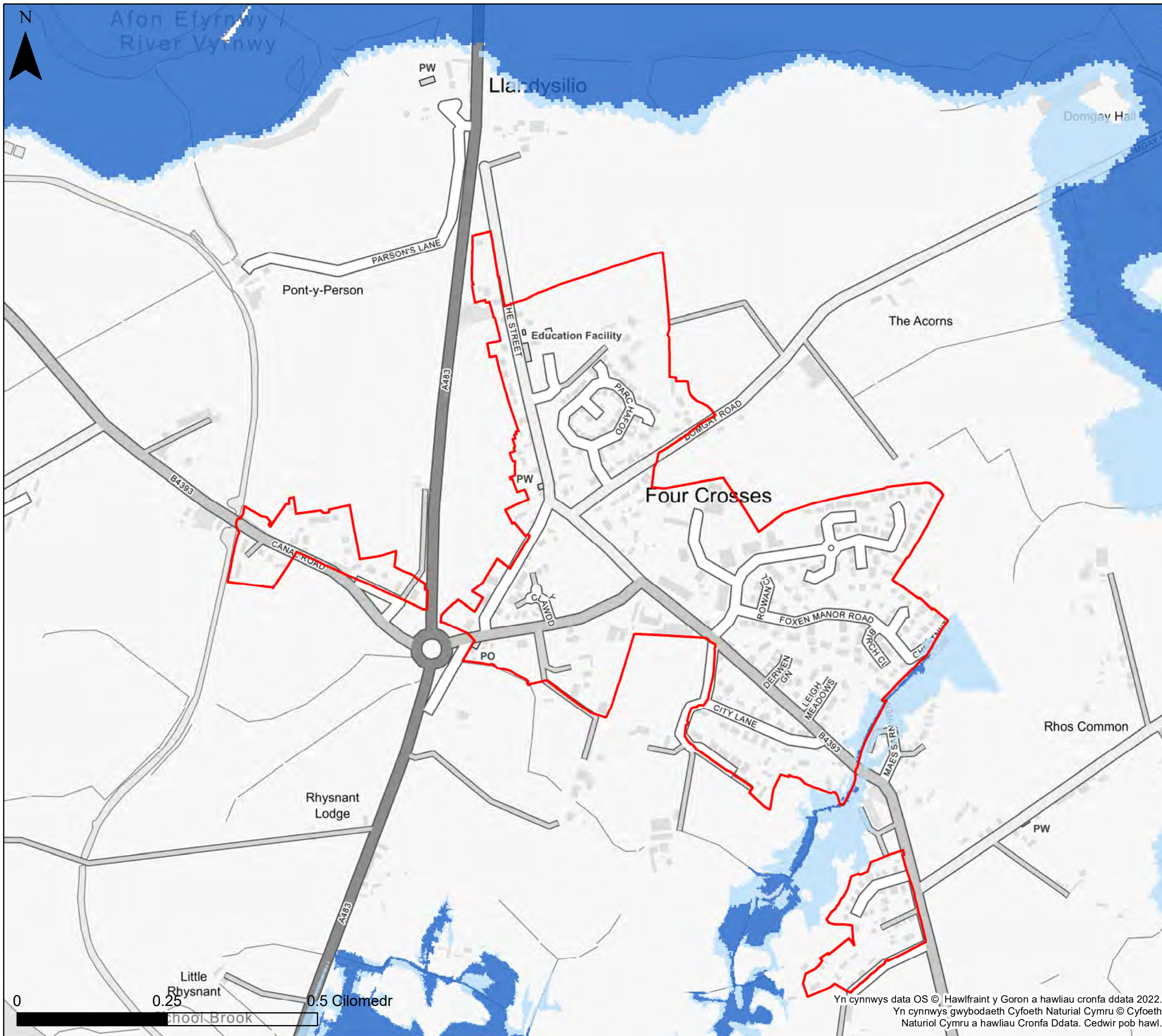
Cyngor Sir Powys
Asesiad Strategol Canlyniadau
Llifogydd Cam 1
Map Llifogydd ar gyfer
Cynllunio – Afonydd

Ffin anheddiad- Llandrinio

Mae'r ddogfen hon yn eiddo i Jeremy Benn Associates Ltd. Ni Chaiff ei hatgynhyrchu'n gyfan gwbl nac yn rhannol, na'i datgelu i drydydd parti, heb ganiatâd Jeremy Benn Associates Ltd.

| | | |
|------------|----|------------|
| Cynllunio | HB | 21/09/2022 |
| Gwirio | CB | 22/09/2022 |
| Cymeradwyo | GB | 23/09/2022 |

Yn cynnwys data OS © Hawlfraint y Goron a hawliau cronfa ddata 2022.
 Yn cynnwys gwybodaeth Cyfoeth Naturiol Cymru © Cyfoeth Naturiol Cymru a hawliau Cronfa Ddata. Cedwir pob hawl.



KEY

- Cyngor Sir Powys
- Ffin anheddiad
- Awdurdod Parc Cenedlaethol Bannau Brycheiniog- gweler mapio penodol
- Awdurdod Parc Cenedlaethol Eryri
- Afonydd**
- Parth 2
- Parth 3
- Parthau amddiffynedig TAN 15**
- Afonydd
- Amddiffynfeydd llifogydd**
- Afonol

Nodiadau
 Mae'r map yn dangos y data risg llifogydd a gwybodaeth sy'n seiliedig ar deitl ac allwedd y map. Os na ddangosir unrhyw ddata ar y map, neu os nad yw'r holl nodweddion yn bresennol, mae hyn yn dangos nad yw'r ffynhonnell neu'r nodweddion llifogydd priodol yn bresennol yn yr ardal hon.



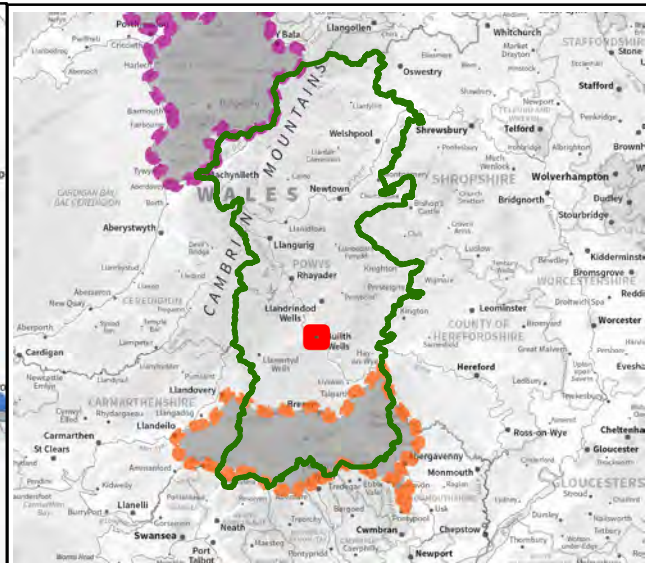
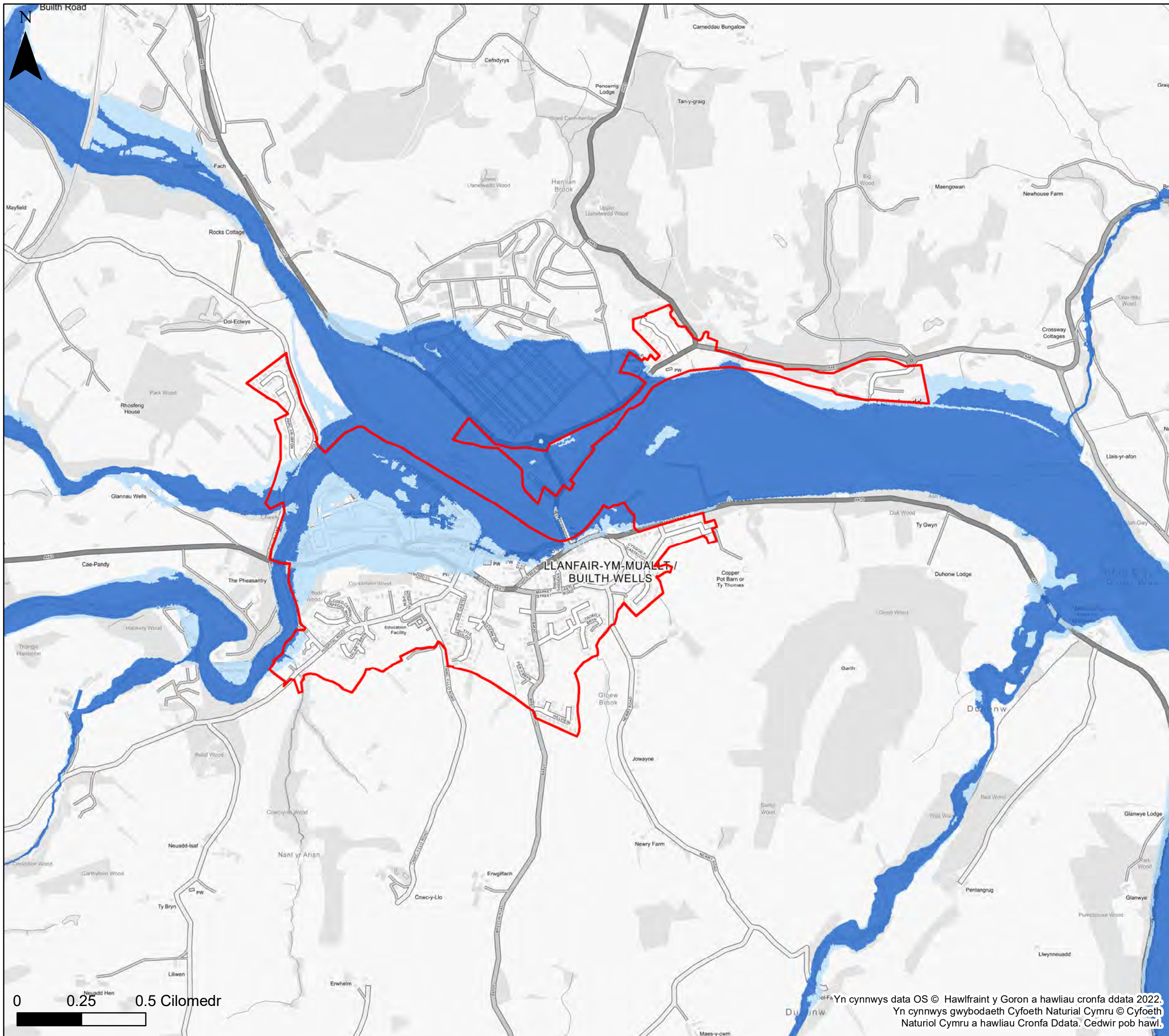
Cyngor Sir Powys
Asesiad Strategol Canlyniadau
Llifogydd Cam 1
Map Llifogydd ar gyfer
Cynllunio – Afonydd

Ffin anheddiad- Llandysilio

Mae'r ddogfen hon yn eiddo i Jeremy Benn Associates Ltd. Ni Chaiff ei hatgynhyrchu'n gyfan gwbl nac yn rhannol, na'i datgelu i drydydd parti, heb ganiatâd Jeremy Benn Associates Ltd.

| | | |
|------------|----|------------|
| Cynllunio | HB | 21/09/2022 |
| Gwirio | CB | 22/09/2022 |
| Cymeradwyo | GB | 23/09/2022 |

Yn cynnwys data OS © Hawlfraint y Goron a hawliau cronfa ddata 2022.
 Yn cynnwys gwybodaeth Cyfoeth Naturiol Cymru © Cyfoeth Naturiol Cymru a hawliau Cronfa Ddata. Cedwir pob hawl.



KEY

- Cyngor Sir Powys
- Ffin anheddiad
- Awdurdod Parc Cenedlaethol
- Bannau Brycheiniog- gweler mapio penodol
- Awdurdod Parc Cenedlaethol Eryri
- Afonydd**
- Parth 2
- Parth 3
- Parthau amddiffynedig TAN 15**
- Afonydd
- Amddiffynfeydd llifogydd**
- Afonol

Nodiadau
 Mae'r map yn dangos y data risg llifogydd a gwybodaeth sy'n seiliedig ar deitl ac allwedd y map. Os na ddangosir unrhyw ddata ar y map, neu os nad yw'r holl nodweddion yn bresennol, mae hyn yn dangos nad yw'r ffinhonnell neu'r nodweddion llifogydd priodol yn bresennol yn yr ardal hon.



**Cyngor Sir Powys
 Aseiad Strategol Canlyniadau
 Llifogydd Cam 1
 Map Llifogydd ar gyfer
 Cynllunio – Afonydd**

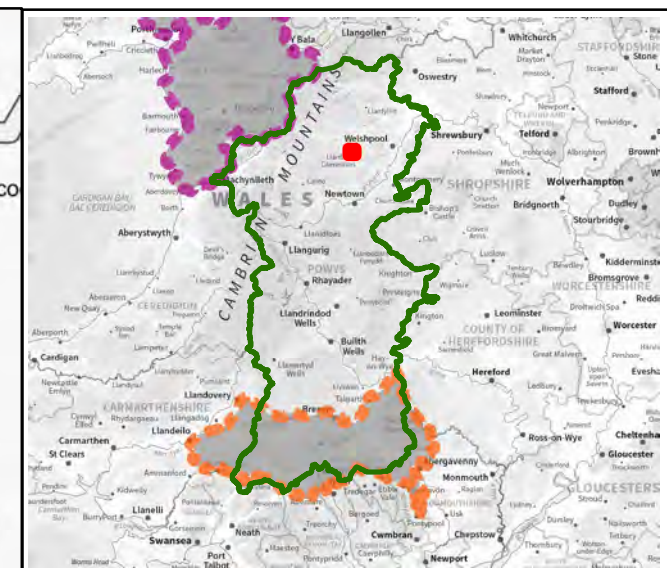
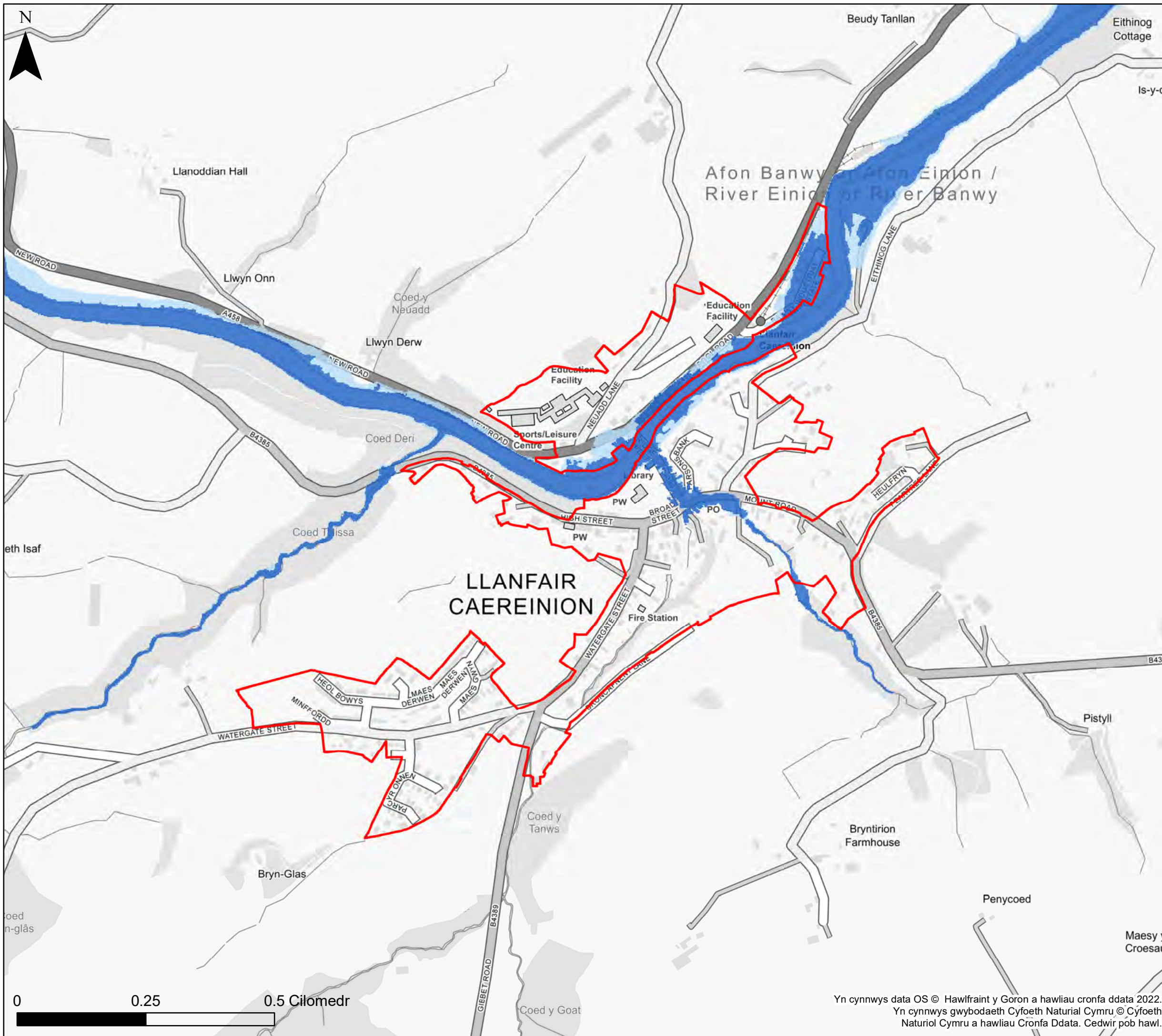
Ffin anheddiad- Llanfair-ym-Muallt a Llanellwedd

Mae'r ddogfen hon yn eiddo i Jeremy Benn Associates Ltd. Ni Chaiff ei hatgynhyrchu'n gyfan gwbl nac yn rhannol, na'i datgelu i drydydd parti, heb ganiatâd Jeremy Benn Associates Ltd.

| | | |
|------------|----|------------|
| Cynllunio | HB | 21/09/2022 |
| Gwirio | CB | 22/09/2022 |
| Cymeradwyo | GB | 23/09/2022 |

0 0.25 0.5 Cilomedr

Yn cynnwys data OS © Hawlfraint y Goron a hawliau cronfa ddata 2022.
 Yn cynnwys gwybodaeth Cyfoeth Naturiol Cymru © Cyfoeth Naturiol Cymru a hawliau Cronfa Ddata. Cedwir pob hawl.



KEY

- Cyngor Sir Powys
- Ffin anheddiad
- Awdurdod Parc Cenedlaethol Bannau Brycheiniog- gweler mapio penodol
- Awdurdod Parc Cenedlaethol Eryri
- Afonydd**
- Parth 2
- Parth 3
- Parthau amddiffynedig TAN 15**
- Afonydd
- Amddiffynfeydd llifogydd**
- Afonol

Nodiadau
 Mae'r map yn dangos y data risg llifogydd a gwybodaeth sy'n seiliedig ar deitl ac allwedd y map. Os na ddangosir unrhyw ddata ar y map, neu os nad yw'r holl nodweddion yn bresennol, mae hyn yn dangos nad yw'r ffynhonnell neu'r nodweddion llifogydd priodol yn bresennol yn yr ardal hon.



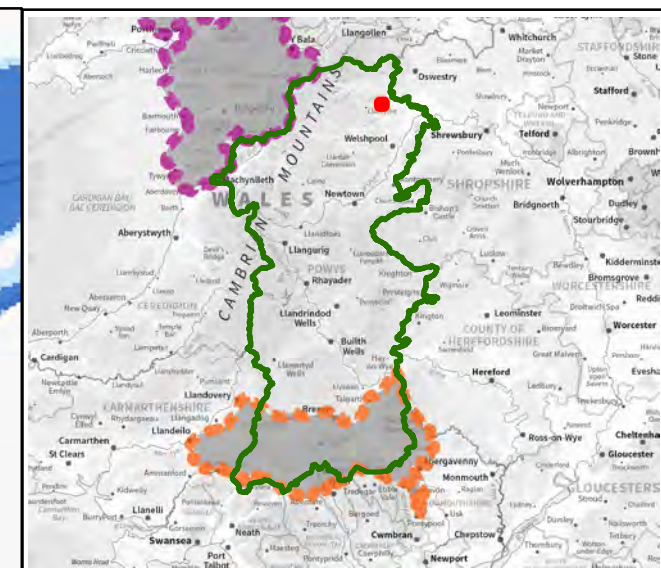
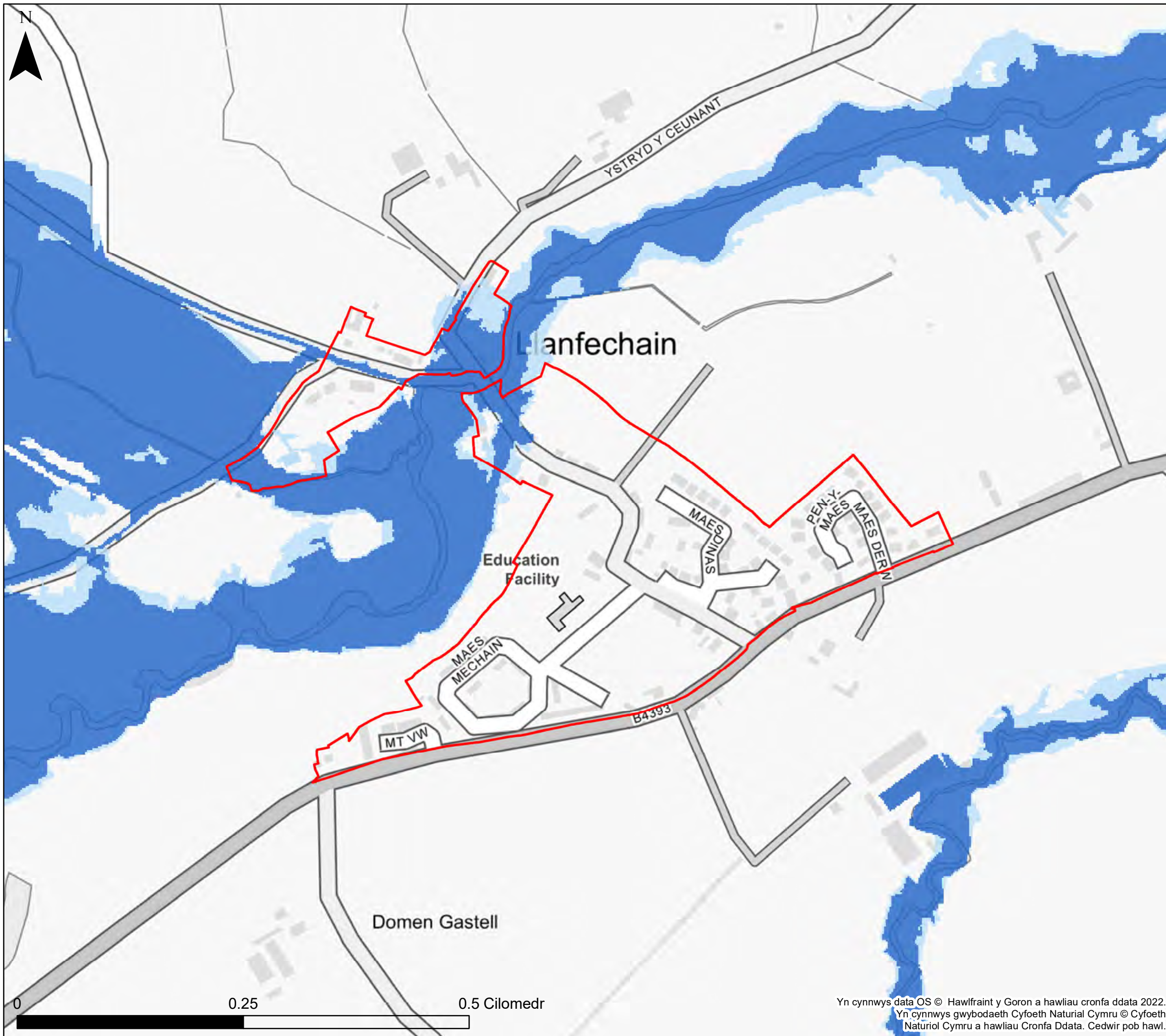
Cyngor Sir Powys
Asesiad Strategol Canlyniadau
Llifogydd Cam 1
Map Llifogydd ar gyfer
Cynllunio – Afonydd

Ffin anheddiad- Llanfair Caereinion

Mae'r ddogfen hon yn eiddo i Jeremy Benn Associates Ltd. Ni Chaiff ei hatgynhyrchu'n gyfan gwbl nac yn rhannol, na'i datgelu i drydydd parti, heb ganiatâd Jeremy Benn Associates Ltd.

| | | |
|------------|----|------------|
| Cynllunio | HB | 21/09/2022 |
| Gwirio | CB | 22/09/2022 |
| Cymeradwyo | GB | 23/09/2022 |

Yn cynnwys data OS © Hawlfraint y Goron a hawliau cronfa ddata 2022.
 Yn cynnwys gwybodaeth Cyfoeth Naturiol Cymru © Cyfoeth Naturiol Cymru a hawliau Cronfa Ddata. Cedwir pob hawl.



KEY

- Cyngor Sir Powys
- Ffin anheddiad
- Awdurdod Parc Cenedlaethol Bannau Brycheiniog- gweler mapio penodol
- Awdurdod Parc Cenedlaethol Eryri
- Afonydd**
- Parth 2
- Parth 3
- Parthau amddiffynedig TAN 15**
- Afonydd
- Amddiffynfeydd llifogydd**
- Afonol

Nodiadau
 Mae'r map yn dangos y data risg llifogydd a gwybodaeth sy'n seiliedig ar deitl ac allwedd y map. Os na ddangosir unrhyw ddata ar y map, neu os nad yw'r holl nodweddion yn bresennol, mae hyn yn dangos nad yw'r ffynhonnell neu'r nodweddion llifogydd priodol yn bresennol yn yr ardal hon.



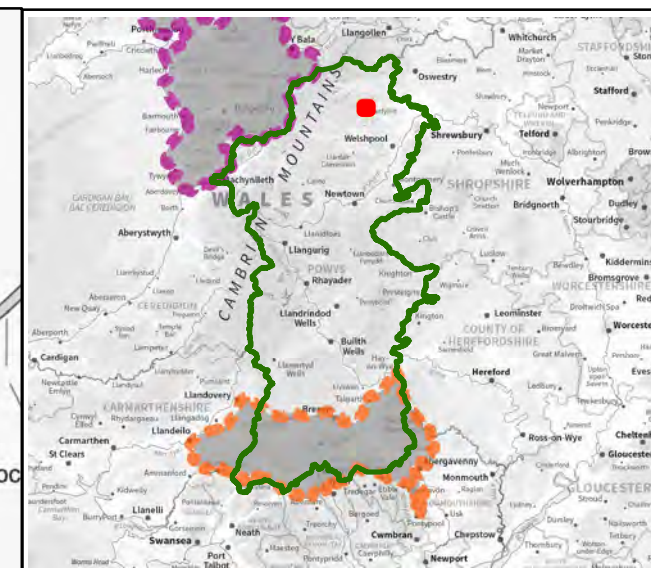
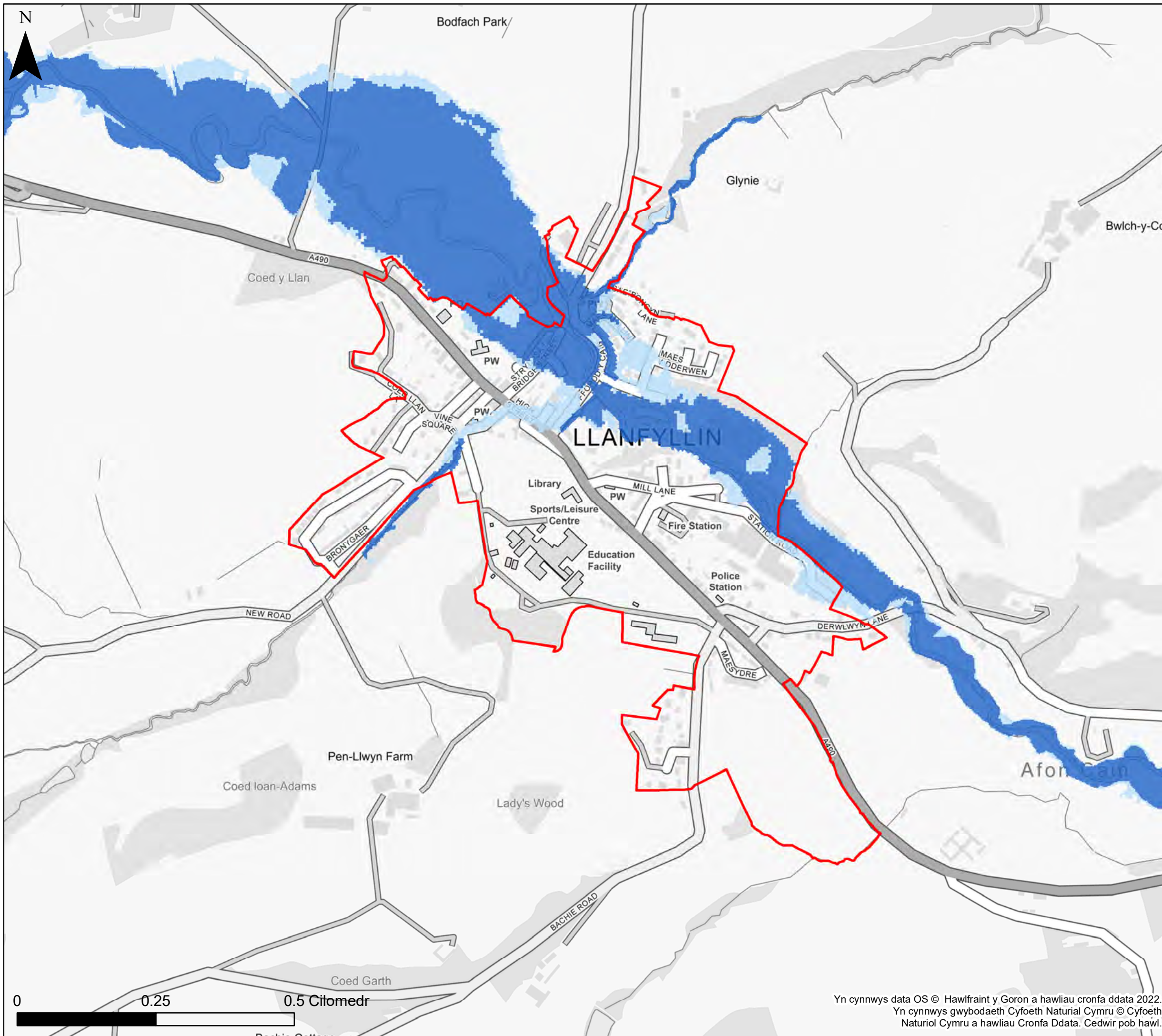
Cyngor Sir Powys
Asesiad Strategol Canlyniadau
Llifogydd Cam 1
Map Llifogydd ar gyfer
Cynllunio – Afonydd

Ffin anheddiad- Llanfechain

Mae'r ddogfen hon yn eiddo i Jeremy Benn Associates Ltd. Ni Chaiff ei hatgynhyrchu'n gyfan gwbl nac yn rhannol, na'i datgelu i drydydd parti, heb ganiatâd Jeremy Benn Associates Ltd.

| | | |
|------------|----|------------|
| Cynllunio | HB | 21/09/2022 |
| Gwirio | CB | 22/09/2022 |
| Cymeradwyo | GB | 23/09/2022 |

Yn cynnwys data OS © Hawlfraint y Goron a hawliau cronfa ddata 2022.
 Yn cynnwys gwybodaeth Cyfoeth Naturiol Cymru © Cyfoeth Naturiol Cymru a hawliau Cronfa Ddata. Cedwir pob hawl.



KEY

- Cyngor Sir Powys
- Ffin anheddiad
- Awdurdod Parc Cenedlaethol
- Bannau Brycheiniog- gweler mapio penodol
- Awdurdod Parc Cenedlaethol Eryri
- Afonydd**
- Parth 2
- Parth 3
- Parthau amddiffynedig TAN 15**
- Afonydd
- Amddiffynfeydd llifogydd**
- Afonol

Nodiadau
 Mae'r map yn dangos y data risg llifogydd a gwybodaeth sy'n seiliedig ar deitl ac allwedd y map. Os na ddangosir unrhyw ddata ar y map, neu os nad yw'r holl nodweddion yn bresennol, mae hyn yn dangos nad yw'r ffinhonnell neu'r nodweddion llifogydd priodol yn bresennol yn yr ardal hon.



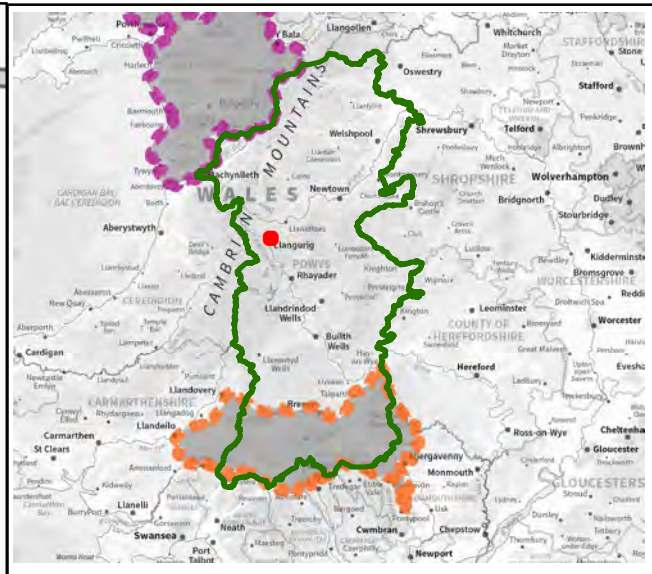

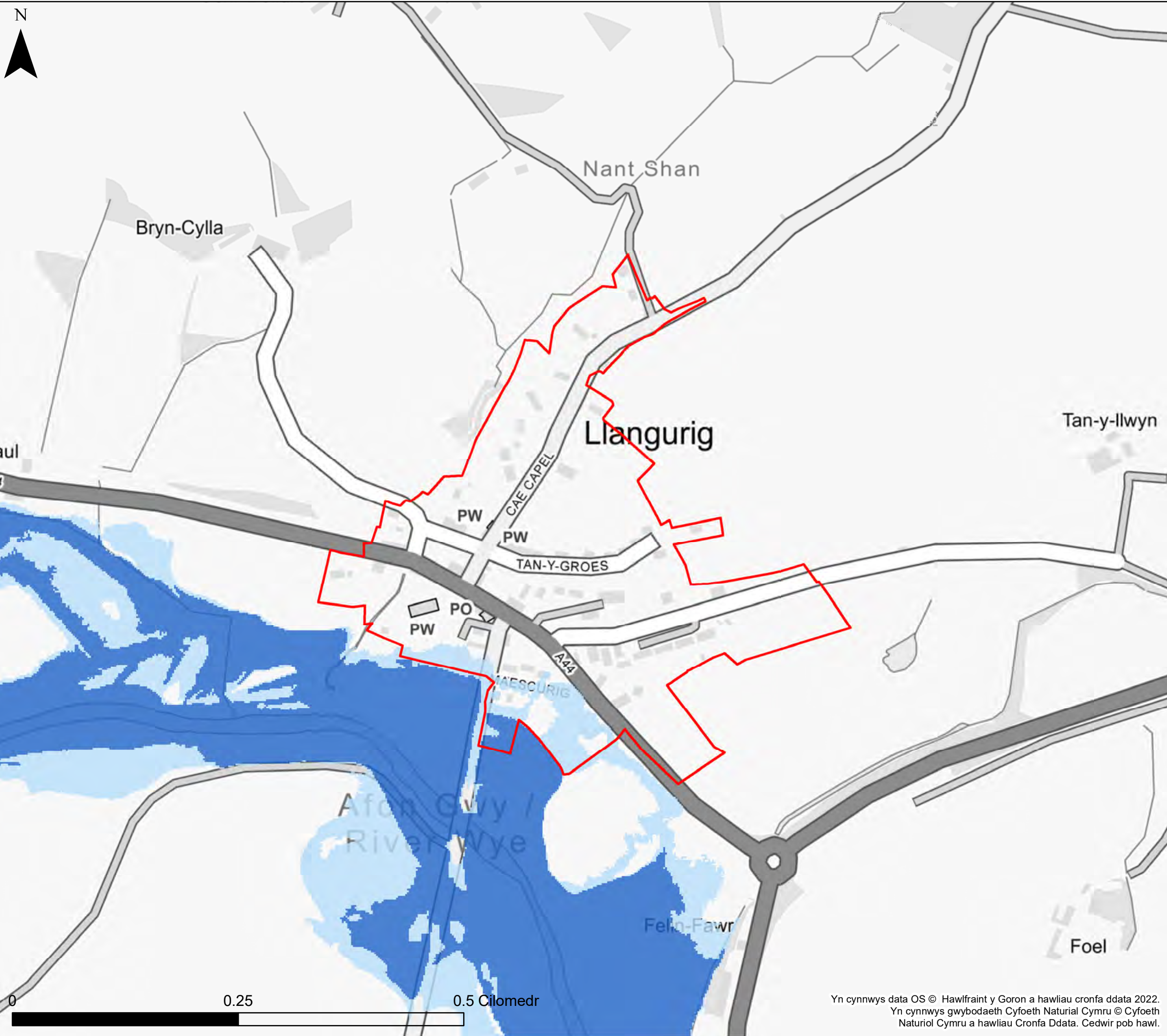
**Cyngor Sir Powys
 Aseiad Strategol Canlyniadau
 Llifogydd Cam 1
 Map Llifogydd ar gyfer
 Cynllunio – Afonydd**

Ffin anheddiad- Llanfyllin

Mae'r ddogfen hon yn eiddo i Jeremy Benn Associates Ltd. Ni Chaiff ei hatgynhyrchu'n gyfan gwbl nac yn rhannol, na'i datgelu i drydydd parti, heb ganiatâd Jeremy Benn Associates Ltd.

| | | |
|------------|----|------------|
| Cynllunio | HB | 21/09/2022 |
| Gwirio | CB | 22/09/2022 |
| Cymeradwyo | GB | 23/09/2022 |

Yn cynnwys data OS © Hawlfraint y Goron a hawliau cronfa ddata 2022.
 Yn cynnwys gwybodaeth Cyfoeth Naturiol Cymru © Cyfoeth Naturiol Cymru a hawliau Cronfa Ddata. Cedwir pob hawl.



KEY

- Cyngor Sir Powys
- Ffin anheddiad
- Awdurdod Parc Cenedlaethol Bannau Brycheiniog- gweler mapio penodol
- Awdurdod Parc Cenedlaethol Eryri
- Afonydd**
- Parth 2
- Parth 3
- Parthau amddiffynedig TAN 15**
- Afonydd
- Amddiffynfeydd llifogydd**
- Afonol

Nodiadau
 Mae'r map yn dangos y data risg llifogydd a gwybodaeth sy'n seiliedig ar deitl ac allwedd y map. Os na ddangosir unrhyw ddata ar y map, neu os nad yw'r holl nodweddion yn bresennol, mae hyn yn dangos nad yw'r ffynhonnell neu'r nodweddion llifogydd priodol yn bresennol yn yr ardal hon.



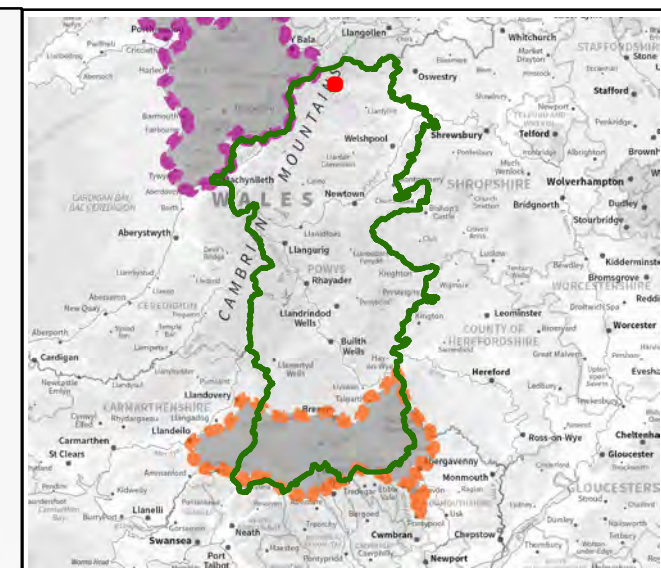
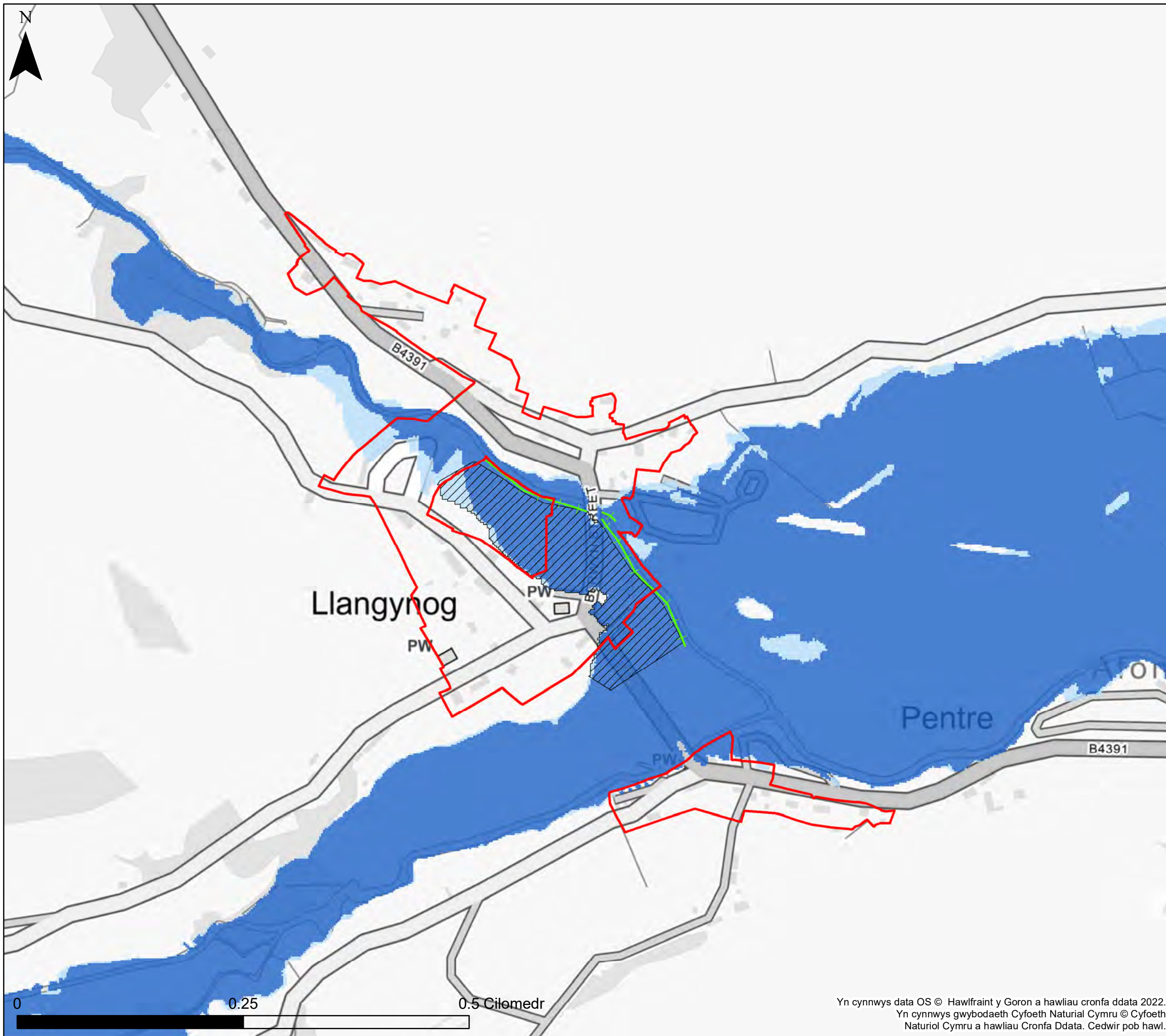
**Cyngor Sir Powys
 Aseiad Strategol Canlyniadau
 Llifogydd Cam 1
 Map Llifogydd ar gyfer
 Cynllunio – Afonydd**

Ffin anheddiad- Llangurig

Mae'r ddogfen hon yn eiddo i Jeremy Benn Associates Ltd. Ni Chaiff ei hatgynhyrchu'n gyfan gwbl nac yn rhannol, na'i datgelu i drydydd parti, heb ganiatâd Jeremy Benn Associates Ltd.

| | | |
|------------|----|------------|
| Cynllunio | HB | 21/09/2022 |
| Gwirio | CB | 22/09/2022 |
| Cymeradwyo | GB | 23/09/2022 |

Yn cynnwys data OS © Hawlfraint y Goron a hawliau cronfa ddata 2022.
 Yn cynnwys gwybodaeth Cyfoeth Naturiol Cymru © Cyfoeth Naturiol Cymru a hawliau Cronfa Ddata. Cedwir pob hawl.



KEY

- Cyngor Sir Powys
- Ffin anheddiad
- Awdurdod Parc Cenedlaethol Bannau Brycheiniog- gweler mapio penodol
- Awdurdod Parc Cenedlaethol Eryri
- Afonydd**
- Parth 2
- Parth 3
- Parthau amddiffynedig TAN 15**
- Afonydd
- Amddiffynfeydd llifogydd**
- Afonol

Nodiadau
 Mae'r map yn dangos y data risg llifogydd a gwybodaeth sy'n seiliedig ar deitl ac allwedd y map. Os na ddangosir unrhyw ddata ar y map, neu os nad yw'r holl nodweddion yn bresennol, mae hyn yn dangos nad yw'r ffynhonnell neu'r nodweddion llifogydd priodol yn bresennol yn yr ardal hon.




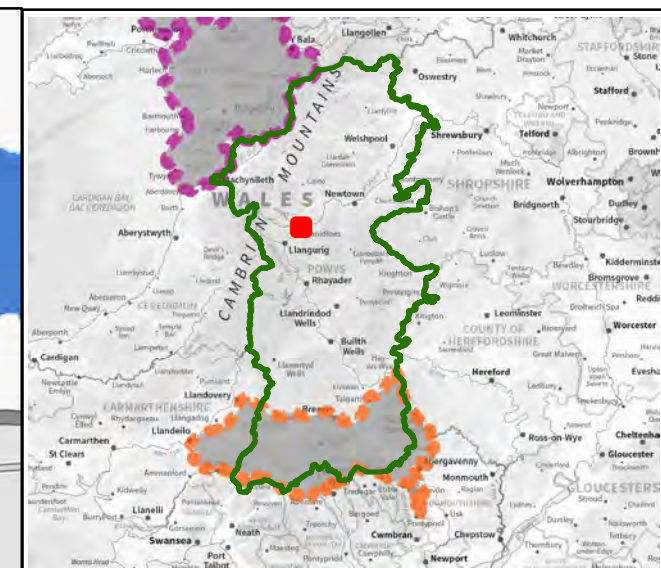
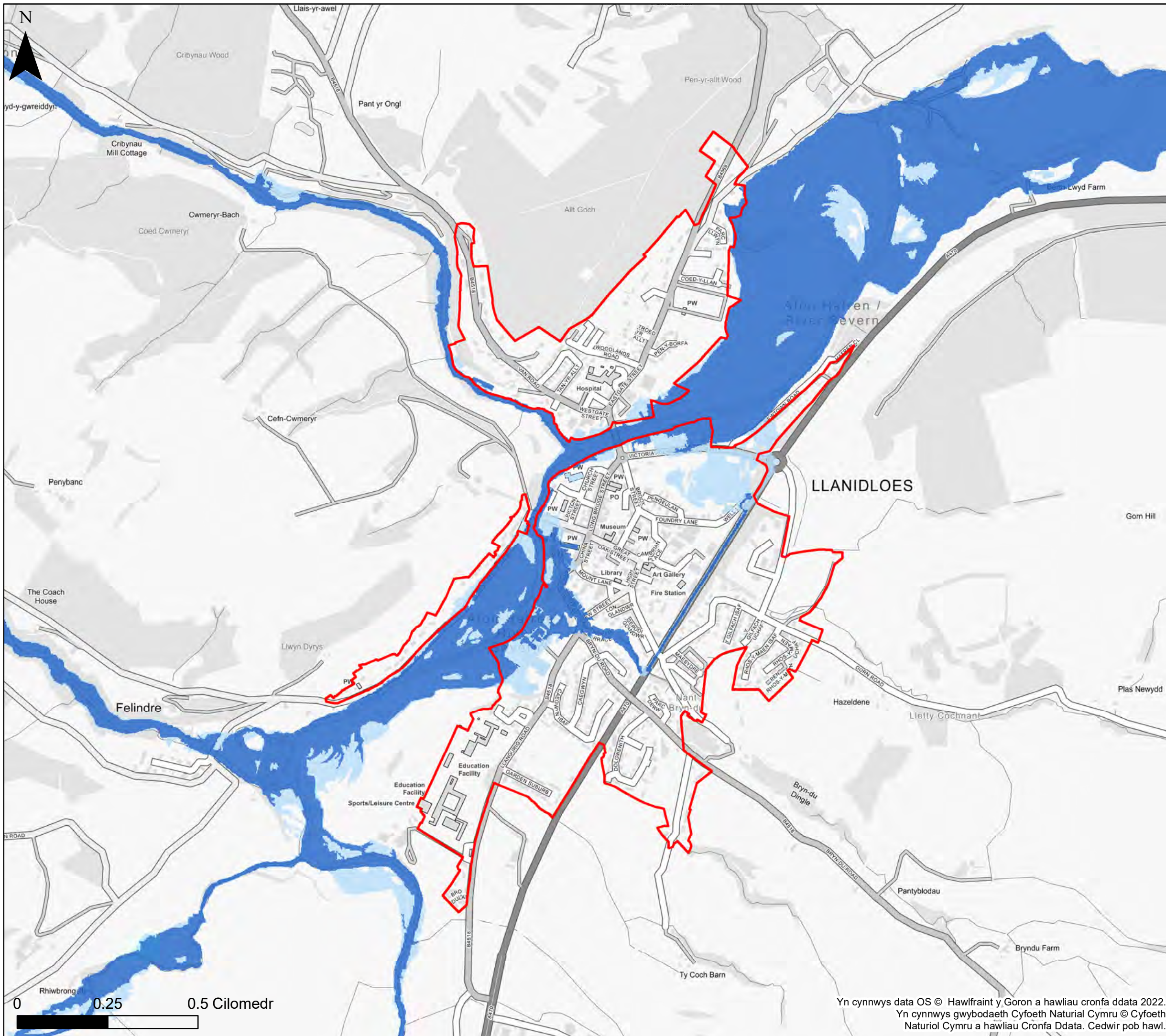
**Cyngor Sir Powys
 Aseiad Strategol Canlyniadau
 Llifogydd Cam 1
 Map Llifogydd ar gyfer
 Cynllunio – Afonydd**

Ffin anheddiad- Llangynog

Mae'r ddogfen hon yn eiddo i Jeremy Benn Associates Ltd. Ni Chaiff ei hatgynhyrchu'n gyfan gwbl nac yn rhannol, na'i datgelu i drydydd parti, heb ganiatâd Jeremy Benn Associates Ltd.

| | | |
|------------|----|------------|
| Cynllunio | HB | 21/09/2022 |
| Gwirio | CB | 22/09/2022 |
| Cymeradwyo | GB | 23/09/2022 |





KEY

- Cyngor Sir Powys
- Ffin anheddiad
- Awdurdod Parc Cenedlaethol
- Bannau Brycheiniog- gweler mapio penodol
- Awdurdod Parc Cenedlaethol Eryri
- Afonydd**
- Parth 2
- Parth 3
- Parthau amddiffynedig TAN 15**
- Afonydd
- Amddiffynfeydd llifogydd**
- Afonol

Nodiadau
 Mae'r map yn dangos y data risg llifogydd a gwybodaeth sy'n seiliedig ar deitl ac allwedd y map. Os na ddangosir unrhyw ddata ar y map, neu os nad yw'r holl nodweddion yn bresennol, mae hyn yn dangos nad yw'r ffynhonnell neu'r nodweddion llifogydd priodol yn bresennol yn yr ardal hon.




Cyngor Sir Powys
Asesiad Strategol Canlyniadau
Llifogydd Cam 1
Map Llifogydd ar gyfer
Cynllunio – Afonydd

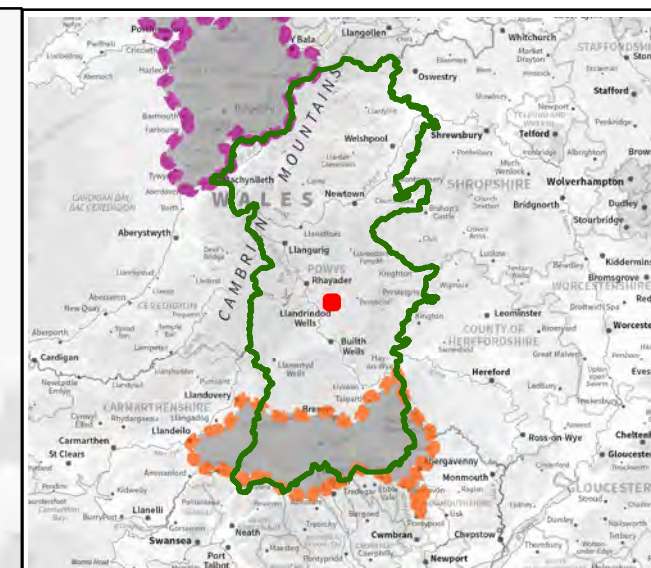
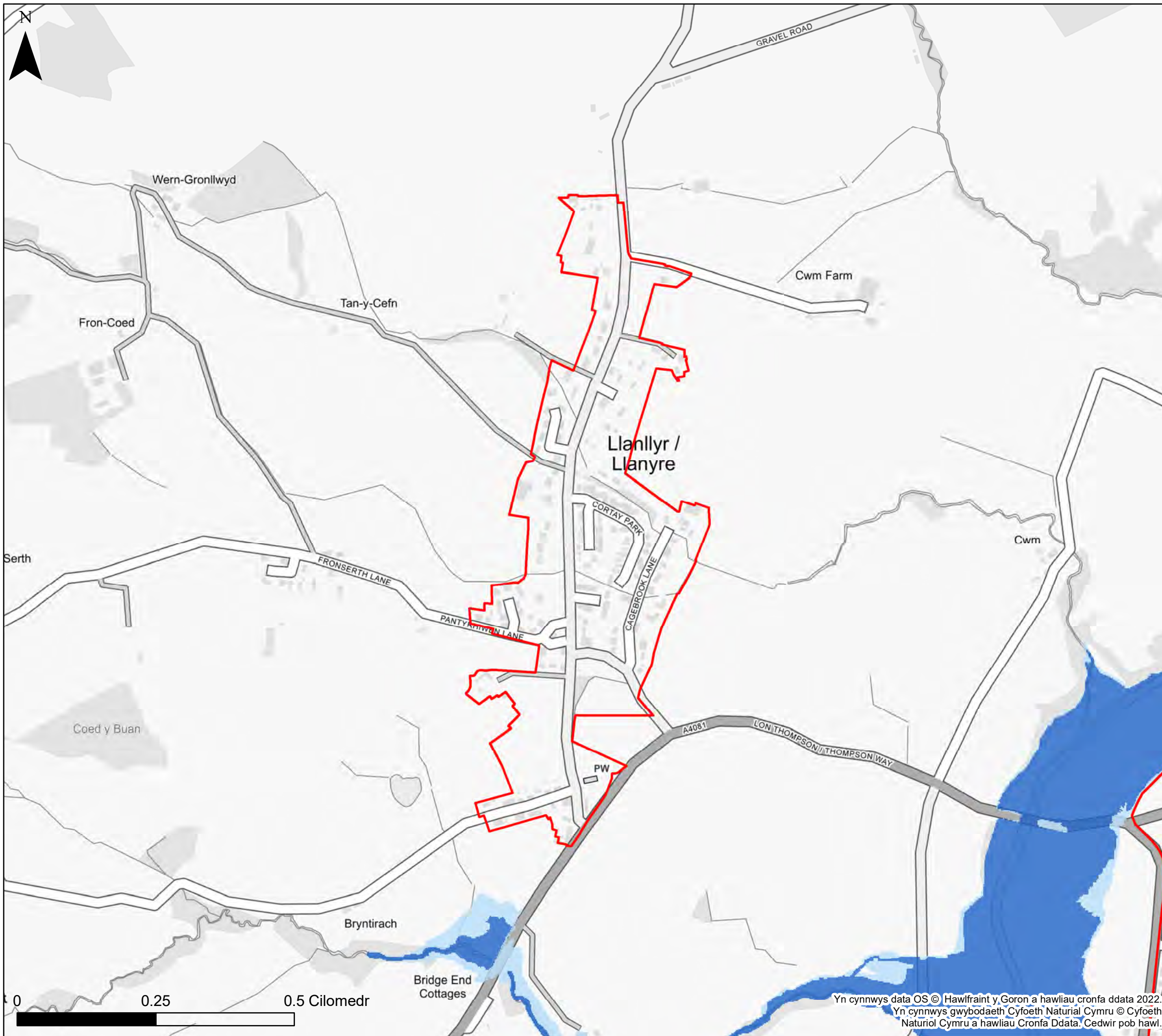
Ffin anheddiad- Llanidloes

Mae'r ddogfen hon yn eiddo i Jeremy Benn Associates Ltd. Ni Chaiff ei hatgynhyrchu'n gyfan gwbl nac yn rhannol, na'i datgelu i drydydd parti, heb ganiatâd Jeremy Benn Associates Ltd.

| | | |
|------------|----|------------|
| Cynllunio | HB | 21/09/2022 |
| Gwirio | CB | 22/09/2022 |
| Cymeradwyo | GB | 23/09/2022 |



Yn cynnwys data OS © Hawlfraint y Goron a hawliau cronfa ddata 2022.
 Yn cynnwys gwybodaeth Cyfoeth Naturiol Cymru © Cyfoeth Naturiol Cymru a hawliau Cronfa Ddata. Cedwir pob hawl.



KEY

- Cyngor Sir Powys
- Ffin anheddiad
- Awdurdod Parc Cenedlaethol Bannau Brycheiniog- gweler mapio penodol
- Awdurdod Parc Cenedlaethol Eryri
- Afonydd**
- Parth 2
- Parth 3
- Parthau amddiffynedig TAN 15**
- Afonydd
- Amddiffynfeydd llifogydd**
- Afonol

Nodiadau
 Mae'r map yn dangos y data risg llifogydd a gwybodaeth sy'n seiliedig ar deitl ac allwedd y map. Os na ddangosir unrhyw ddata ar y map, neu os nad yw'r holl nodweddion yn bresennol, mae hyn yn dangos nad yw'r ffynhonnell neu'r nodweddion llifogydd priodol yn bresennol yn yr ardal hon.



**Cyngor Sir Powys
 Aseiad Strategol Canlyniadau
 Llifogydd Cam 1
 Map Llifogydd ar gyfer
 Cynllunio – Afonydd**

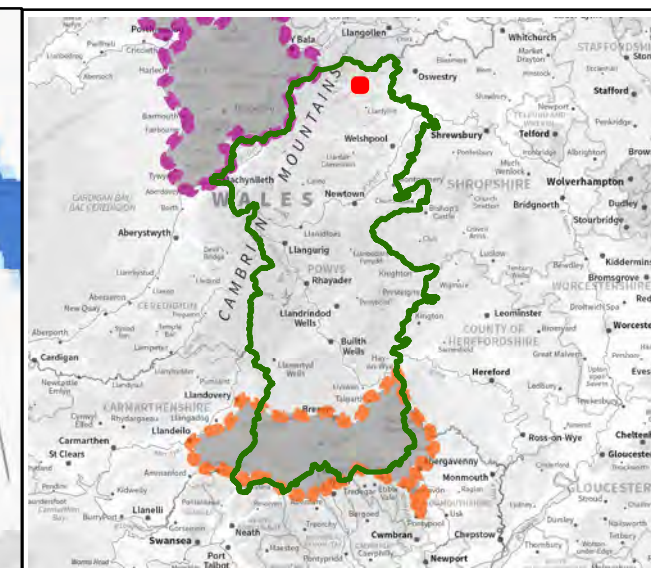
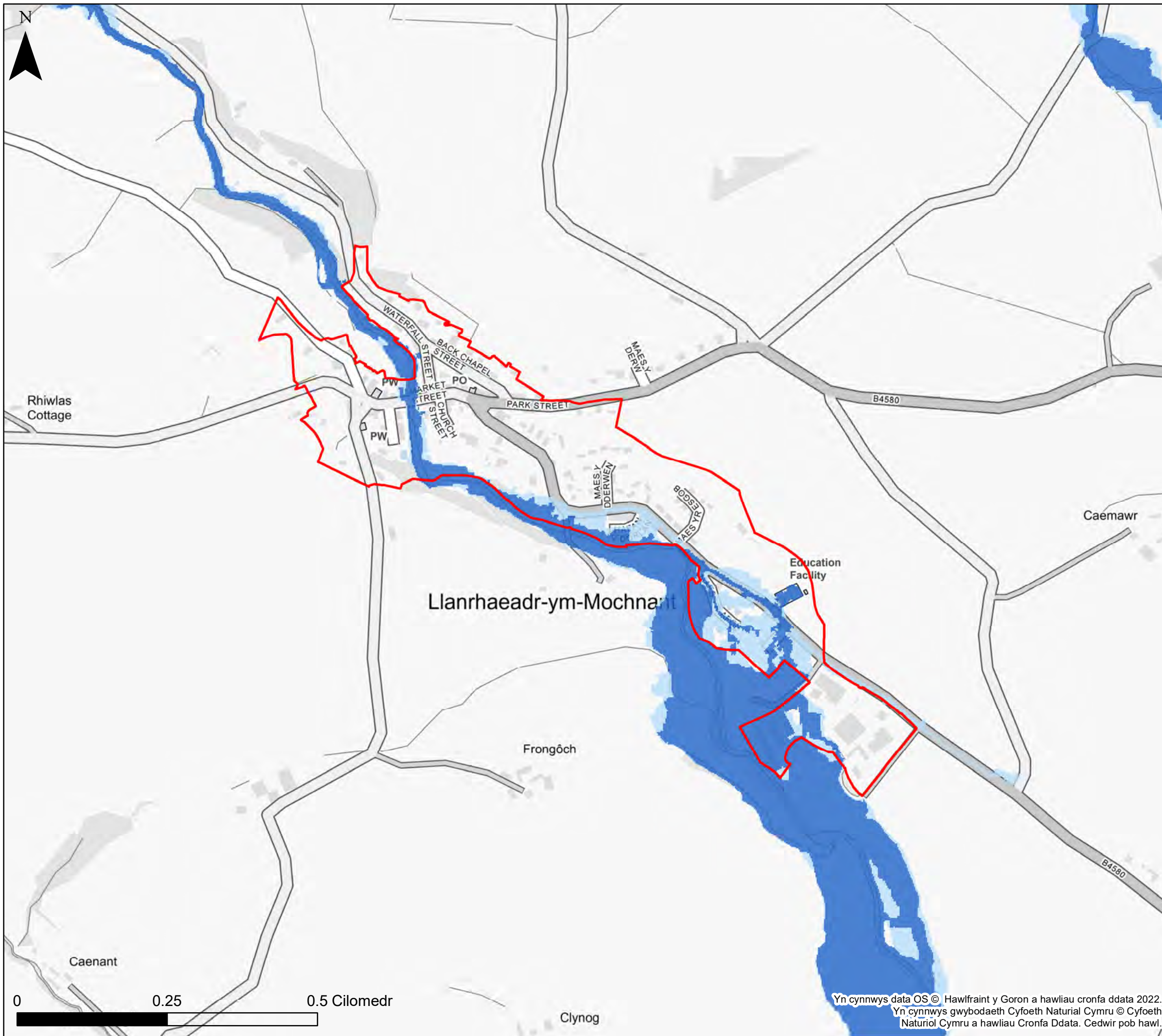
Ffin anheddiad- Llanllyr-yn-Rhos

Mae'r ddogfen hon yn eiddo i Jeremy Benn Associates Ltd. Ni Chaiff ei hatgynhyrchu'n gyfan gwbl nac yn rhannol, na'i datgelu i drydydd parti, heb ganiatâd Jeremy Benn Associates Ltd.

| | | |
|------------|----|------------|
| Cynllunio | HB | 21/09/2022 |
| Gwirio | CB | 22/09/2022 |
| Cymeradwyo | GB | 23/09/2022 |

0 0.25 0.5 Cilomedr

Yn cynnwys data OS © Hawlfraint y Goron a hawliau cronfa ddata 2022.
 Yn cynnwys gwybodaeth Cyfoeth Naturiol Cymru © Cyfoeth Naturiol Cymru a hawliau Cronfa Ddata. Cedwir pob hawl.



KEY

- Cyngor Sir Powys
- Ffin anheddiad
- Awdurdod Parc Cenedlaethol Bannau Brycheiniog- gweler mapio penodol
- Awdurdod Parc Cenedlaethol Eryri
- Afonydd**
- Parth 2
- Parth 3
- Parthau amddiffynedig TAN 15**
- Afonydd
- Amddiffynfeydd llifogydd**
- Afonol

Nodiadau
 Mae'r map yn dangos y data risg llifogydd a gwybodaeth sy'n seiliedig ar deitl ac ar deitl ac allwedd y map. Os na ddangosir unrhyw ddata ar y map, neu os nad yw'r holl nodweddion yn bresennol, mae hyn yn dangos nad yw'r ffynhonnell neu'r nodweddion llifogydd priodol yn bresennol yn yr ardal hon.



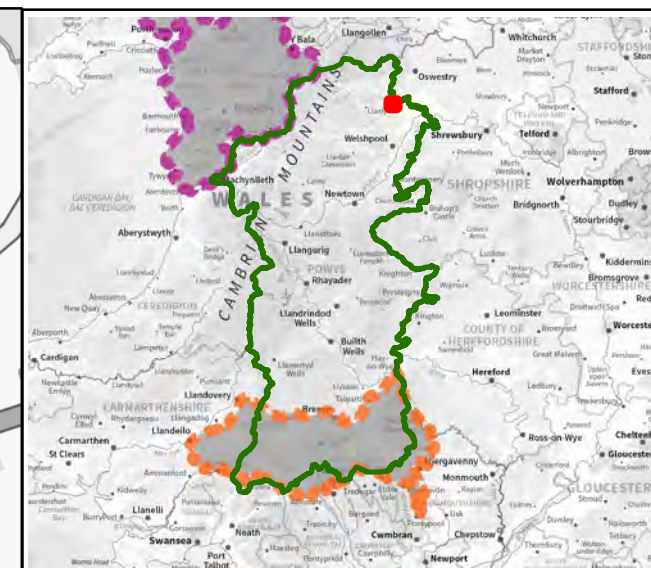
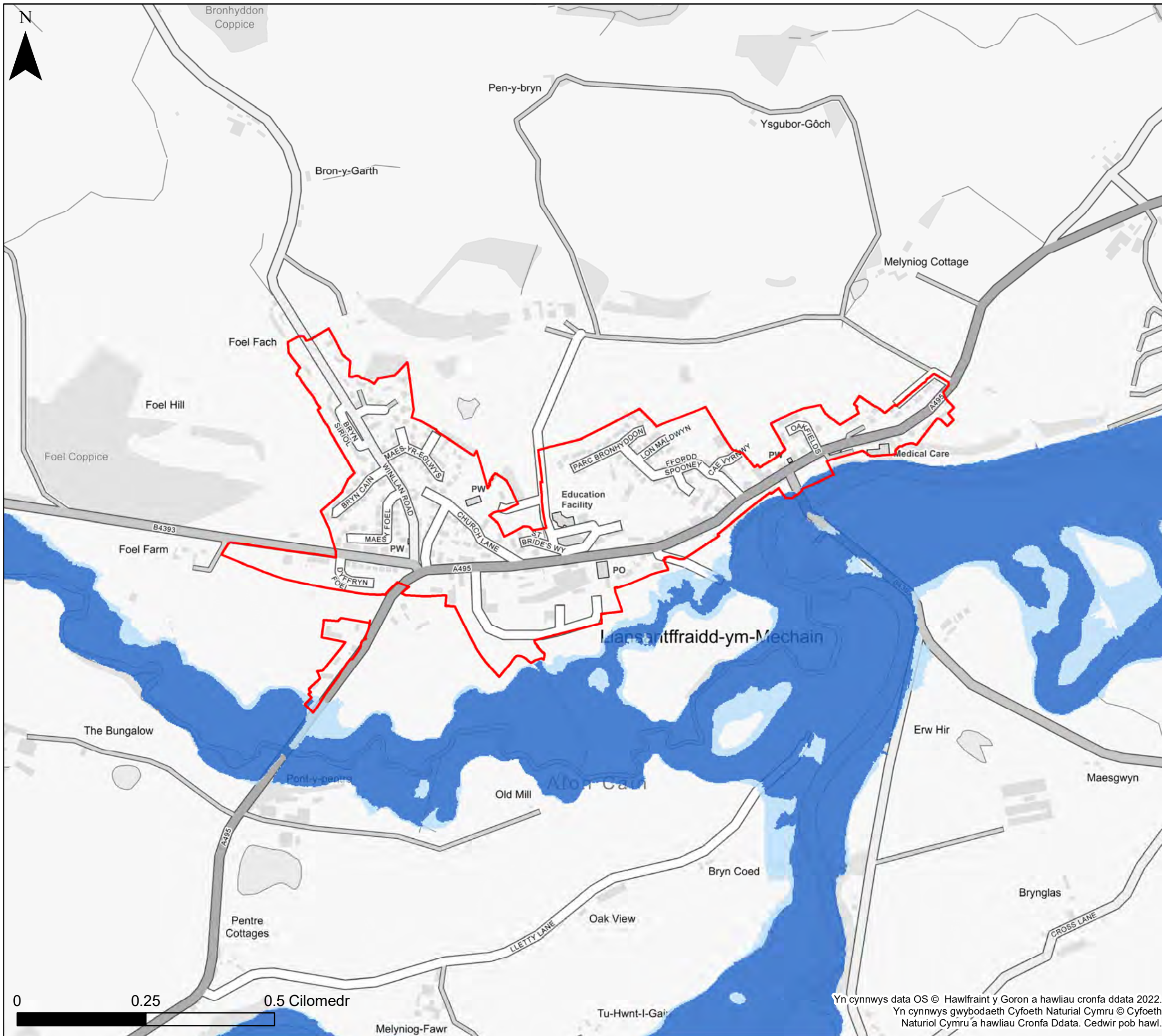
Cyngor Sir Powys
Asesiad Strategol Canlyniadau
Llifogydd Cam 1
Map Llifogydd ar gyfer
Cynllunio – Afonydd

Ffin anheddiad- Llanrhaeadr-ym-Mochnant

Mae'r ddogfen hon yn eiddo i Jeremy Benn Associates Ltd. Ni Chaiff ei hatgynhyrchu'n gyfan gwbl nac yn rhannol, na'i datgelu i drydydd parti, heb ganiatâd Jeremy Benn Associates Ltd.

| | | |
|------------|----|------------|
| Cynllunio | HB | 21/09/2022 |
| Gwirio | CB | 22/09/2022 |
| Cymeradwyo | GB | 23/09/2022 |

Yn cynnwys data OS © Hawlfraint y Goron a hawliau cronfa ddata 2022.
 Yn cynnwys gwybodaeth Cyfoeth Naturiol Cymru © Cyfoeth Naturiol Cymru a hawliau Cronfa Ddata. Cedwir pob hawl.



KEY

- Cyngor Sir Powys
- Ffin anheddiad
- Awdurdod Parc Cenedlaethol Bannau Brycheiniog- gweler mapio penodol
- Awdurdod Parc Cenedlaethol Eryri
- Afonydd**
- Parth 2
- Parth 3
- Parthau amddiffynedig TAN 15**
- Afonydd
- Amddiffynfeydd llifogydd**
- Afonol

Nodiadau
 Mae'r map yn dangos y data risg llifogydd a gwybodaeth sy'n seiliedig ar deitl ac allwedd y map. Os na ddangosir unrhyw ddata ar y map, neu os nad yw'r holl nodweddion yn bresennol, mae hyn yn dangos nad yw'r ffynhonnell neu'r nodweddion llifogydd priodol yn bresennol yn yr ardal hon.



Cyngor Sir Powys
Asesiad Strategol Canlyniadau
Llifogydd Cam 1
Map Llifogydd ar gyfer
Cynllunio – Afonydd

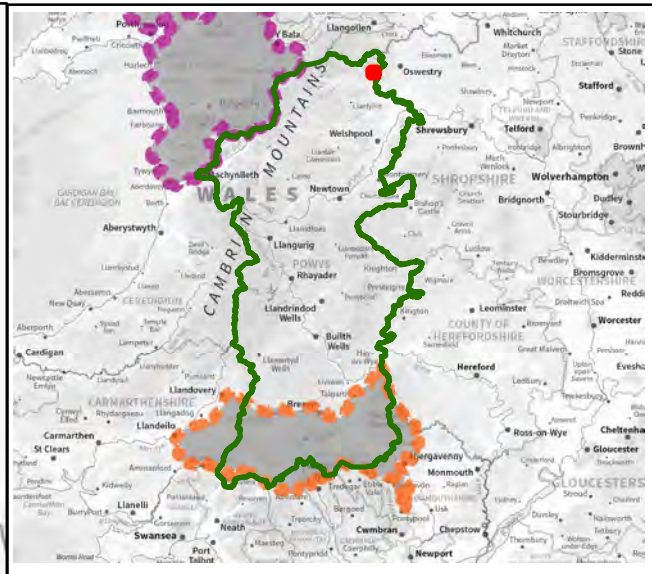

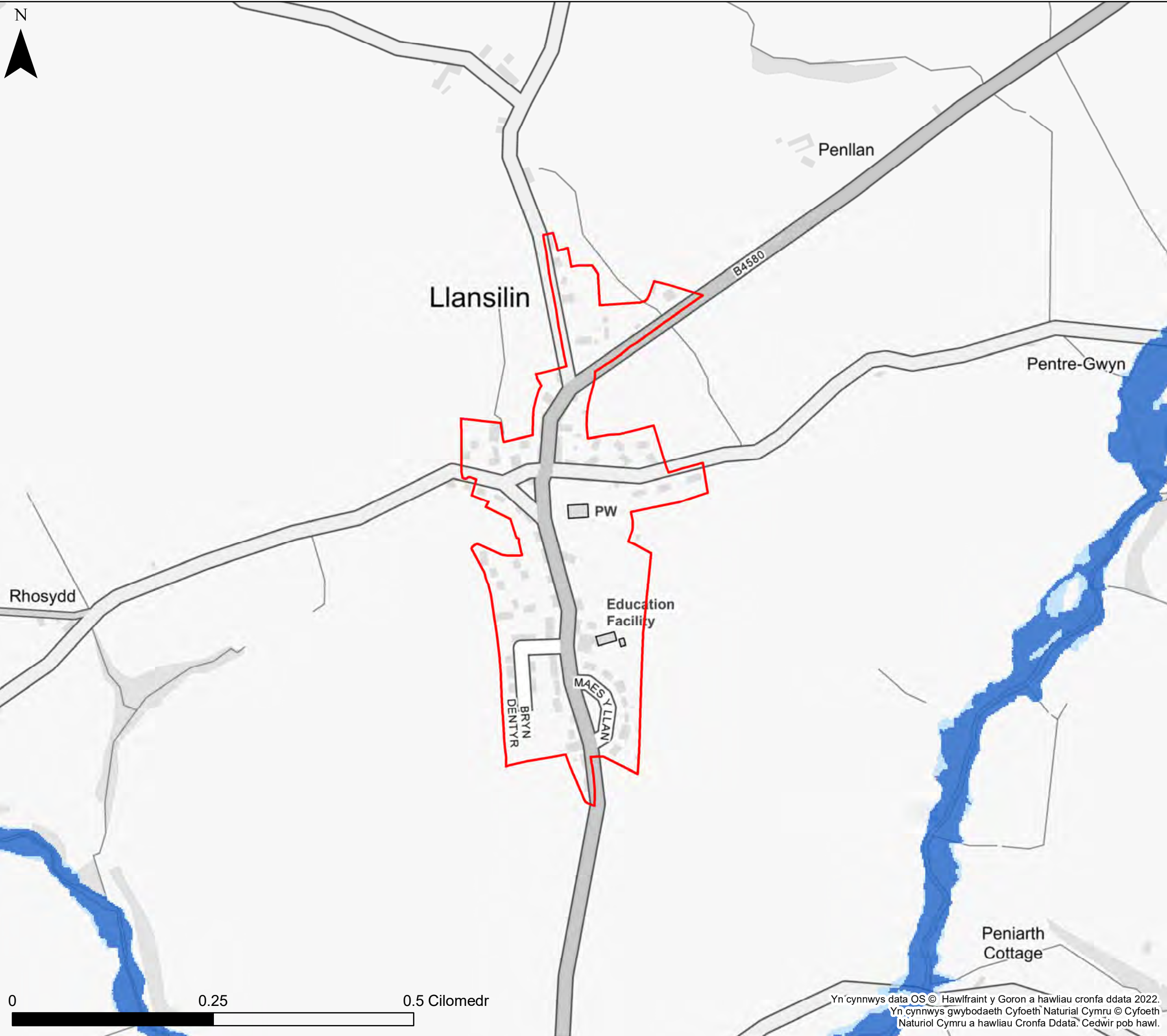
Ffin anheddiad- Llantffraid-ym-Mechain

Mae'r ddogfen hon yn eiddo i Jeremy Benn Associates Ltd. Ni Chaiff ei hatgynhyrchu'n gyfan gwbl nac yn rhannol, na'i datgelu i drydydd parti, heb ganiatâd Jeremy Benn Associates Ltd.

| | | |
|------------|----|------------|
| Cynllunio | HB | 21/09/2022 |
| Gwirio | CB | 22/09/2022 |
| Cymeradwyo | GB | 23/09/2022 |

Yn cynnwys data OS © Hawlfraint y Goron a hawliau cronfa ddata 2022.
 Yn cynnwys gwybodaeth Cyfoeth Naturiol Cymru © Cyfoeth Naturiol Cymru a hawliau Cronfa Ddata. Cedwir pob hawl.

0 0.25 0.5 Cilomedr



KEY

- Cyngor Sir Powys
- Ffin anheddiad
- Awdurdod Parc Cenedlaethol Bannau Brycheiniog- gweler mapio penodol
- Awdurdod Parc Cenedlaethol Eryri
- Afonydd**
- Parth 2
- Parth 3
- Parthau amddiffynedig TAN 15**
- Afonydd
- Amddiffynfeydd llifogydd**
- Afonol

Nodiadau
 Mae'r map yn dangos y data risg llifogydd a gwybodaeth sy'n seiliedig ar deitl ac allwedd y map. Os na ddangosir unrhyw ddata ar y map, neu os nad yw'r holl nodweddion yn bresennol, mae hyn yn dangos nad yw'r ffynhonnell neu'r nodweddion llifogydd priodol yn bresennol yn yr ardal hon.



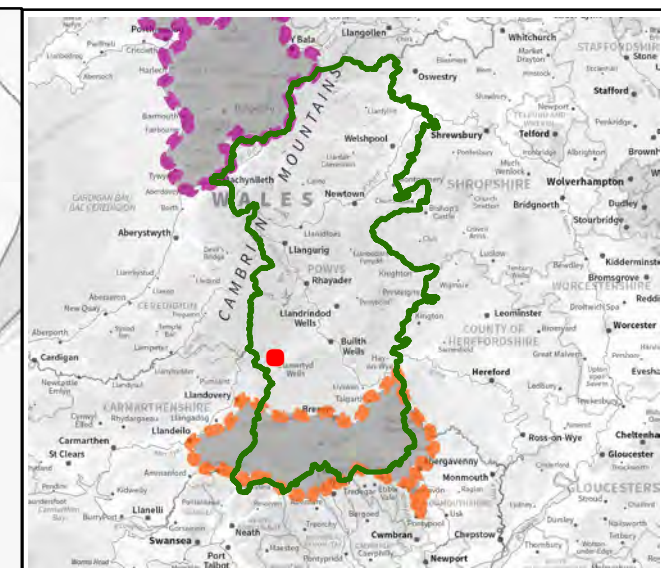
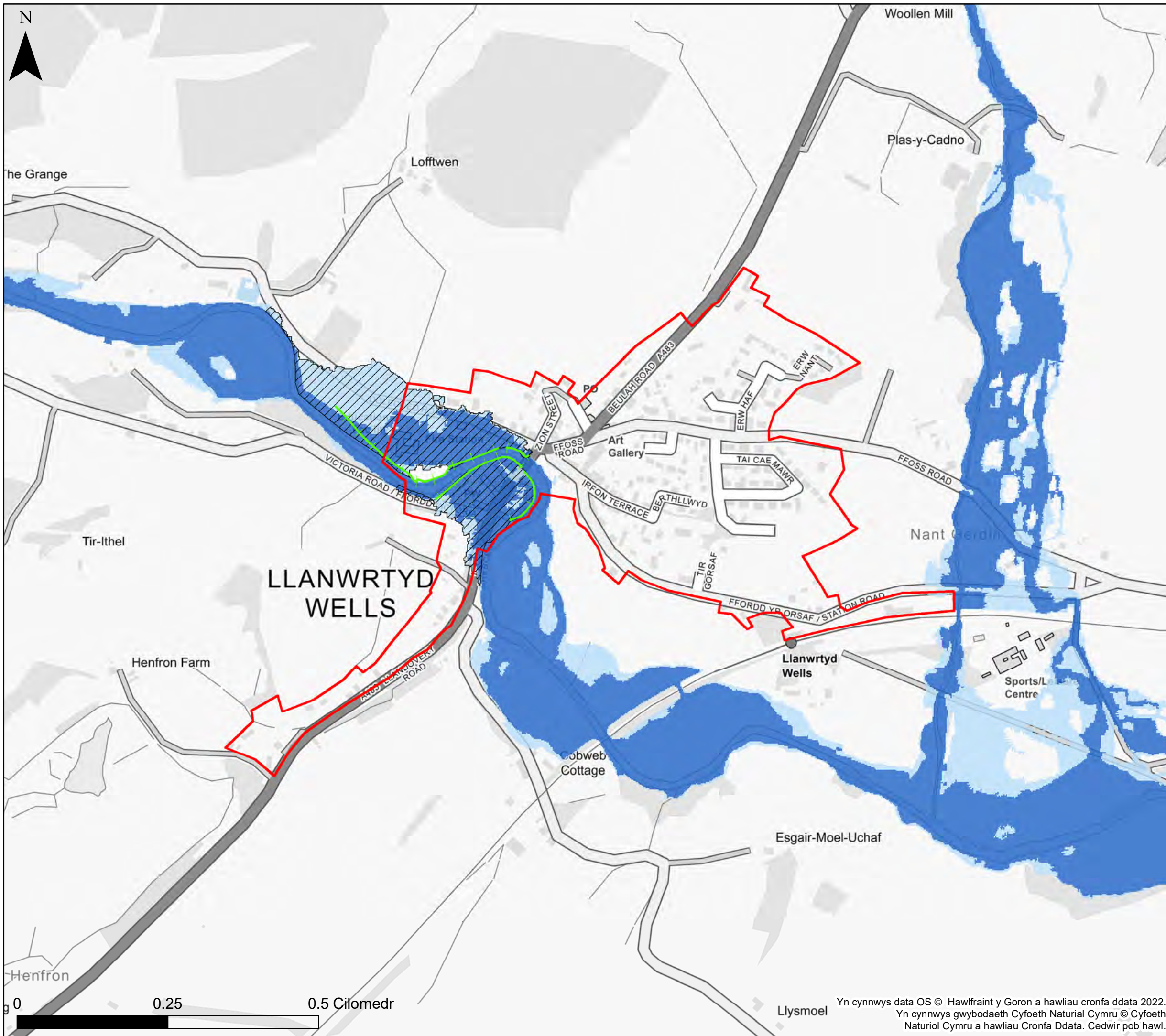
Cyngor Sir Powys
Asesiad Strategol Canlyniadau
Llifogydd Cam 1
Map Llifogydd ar gyfer
Cynllunio – Afonydd

Ffin anheddiad- Llansilin

Mae'r ddogfen hon yn eiddo i Jeremy Benn Associates Ltd. Ni Chaiff ei hatgynhyrchu'n gyfan gwbl nac yn rhannol, na'i datgelu i drydydd parti, heb ganiatâd Jeremy Benn Associates Ltd.

| | | |
|------------|----|------------|
| Cynllunio | HB | 21/09/2022 |
| Gwirio | CB | 22/09/2022 |
| Cymeradwyo | GB | 23/09/2022 |

Yn cynnwys data OS © Hawlfraint y Goron a hawliau cronfa ddata 2022.
 Yn cynnwys gwybodaeth Cyfoeth Naturiol Cymru © Cyfoeth Naturiol Cymru a hawliau Cronfa Ddata. Cedwir pob hawl.



KEY

- Cyngor Sir Powys
- Ffin anheddiad
- Awdurdod Parc Cenedlaethol
- Bannau Brycheiniog- gweler mapio penodol
- Awdurdod Parc Cenedlaethol Eryri
- Afonydd**
- Parth 2
- Parth 3
- Parthau amddiffynedig TAN 15**
- Afonydd
- Amddiffynfeydd llifogydd**
- Afonol

Nodiadau
 Mae'r map yn dangos y data risg llifogydd a gwybodaeth sy'n seiliedig ar deitl ac allwedd y map. Os na ddangosir unrhyw ddata ar y map, neu os nad yw'r holl nodweddion yn bresennol, mae hyn yn dangos nad yw'r ffynhonnell neu'r nodweddion llifogydd priodol yn bresennol yn yr ardal hon.



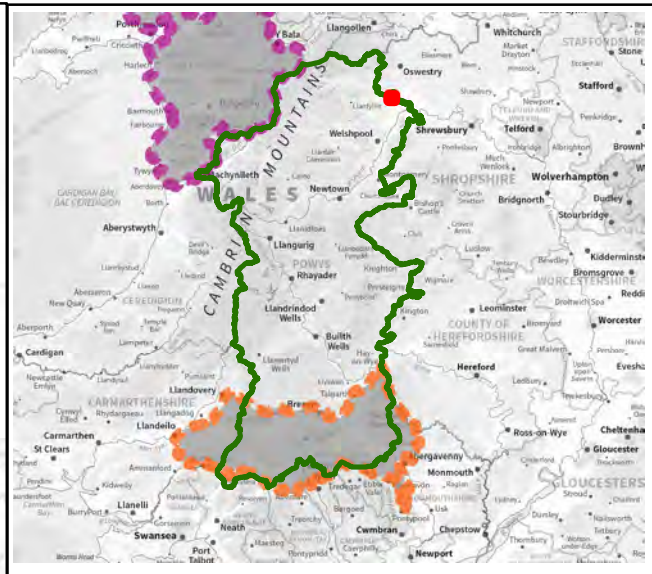
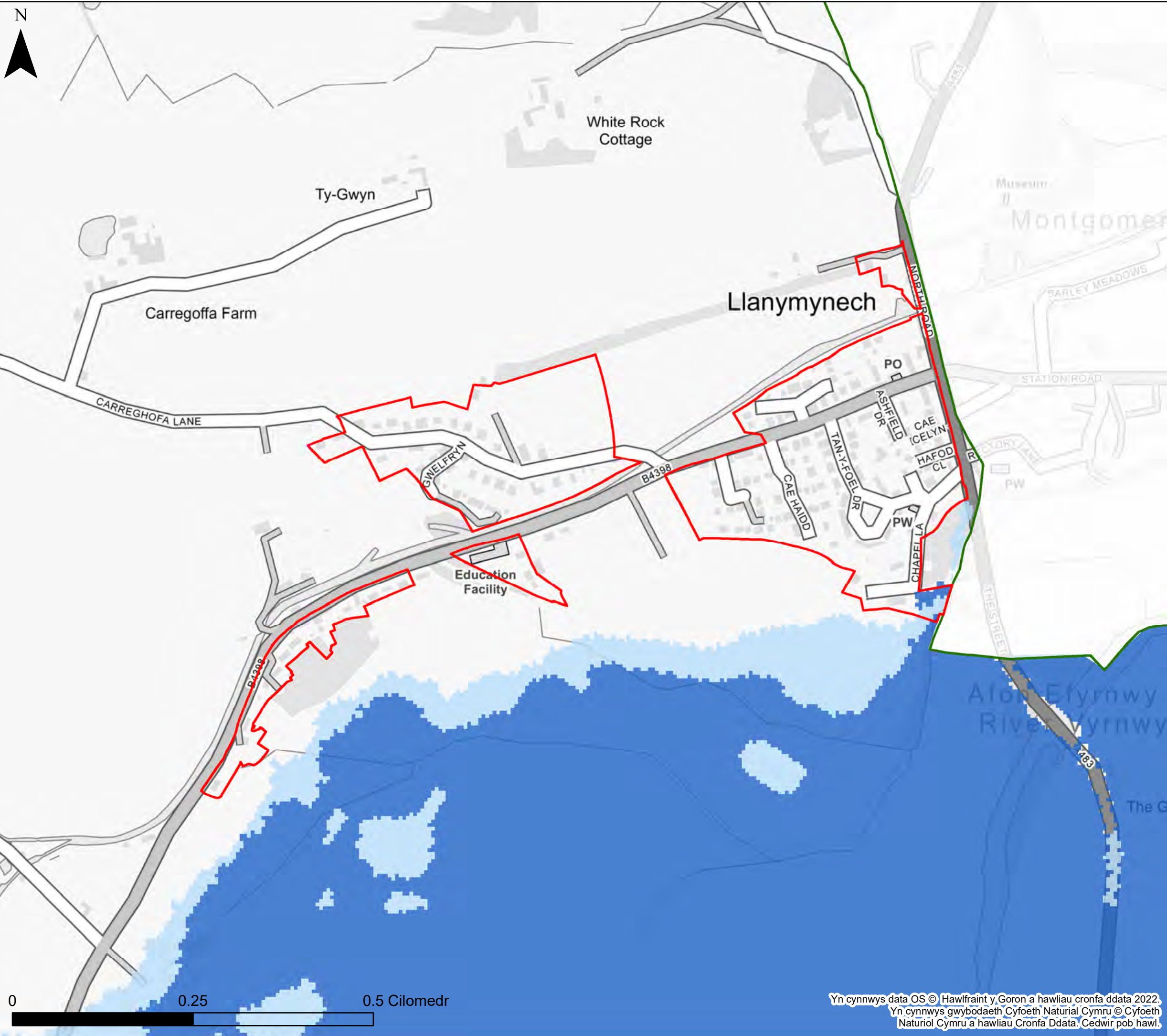
**Cyngor Sir Powys
 Aseiad Strategol Canlyniadau
 Llifogydd Cam 1
 Map Llifogydd ar gyfer
 Cynllunio – Afonydd**

Ffin anheddiad- Llanwrtyd

Mae'r ddogfen hon yn eiddo i Jeremy Benn Associates Ltd. Ni Chaiff ei hatgynhyrchu'n gyfan gwbl nac yn rhannol, na'i datgelu i drydydd parti, heb ganiatâd Jeremy Benn Associates Ltd.

| | | |
|------------|----|------------|
| Cynllunio | HB | 21/09/2022 |
| Gwirio | CB | 22/09/2022 |
| Cymeradwyo | GB | 23/09/2022 |

Yn cynnwys data OS © Hawlfraint y Goron a hawliau cronfa ddata 2022.
 Yn cynnwys gwybodaeth Cyfoeth Naturiol Cymru © Cyfoeth Naturiol Cymru a hawliau Cronfa Ddata. Cedwir pob hawl.



KEY

- Cyngor Sir Powys
- Ffin anheddiad
- Awdurdod Parc Cenedlaethol Bannau Brycheiniog- gweler mapio penodol
- Awdurdod Parc Cenedlaethol Eryri
- Afonydd**
- Parth 2
- Parth 3
- Parthau amddiffynedig TAN 15**
- Afonydd
- Amddiffynfeydd llifogydd**
- Afonol

Nodiadau
 Mae'r map yn dangos y data risg llifogydd a gwybodaeth sy'n seiliedig ar deitl ac allwedd y map. Os na ddangosir unrhyw ddata ar y map, neu os nad yw'r holl nodweddion yn bresennol, mae hyn yn dangos nad yw'r ffynhonnell neu'r nodweddion llifogydd priodol yn bresennol yn yr ardal hon.



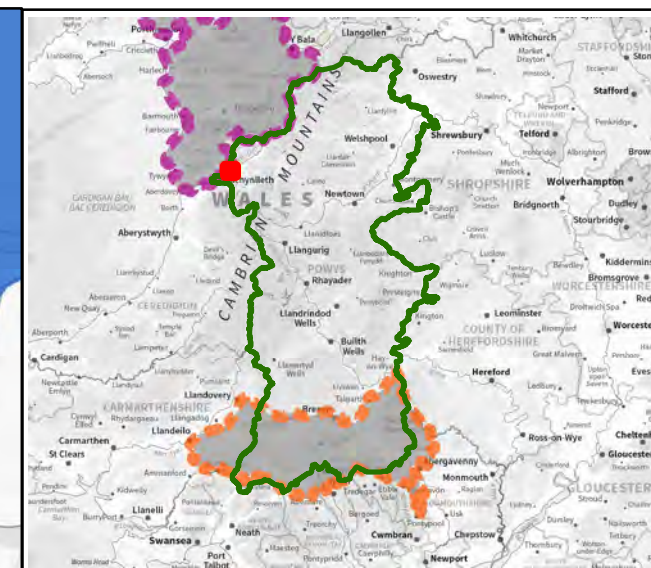
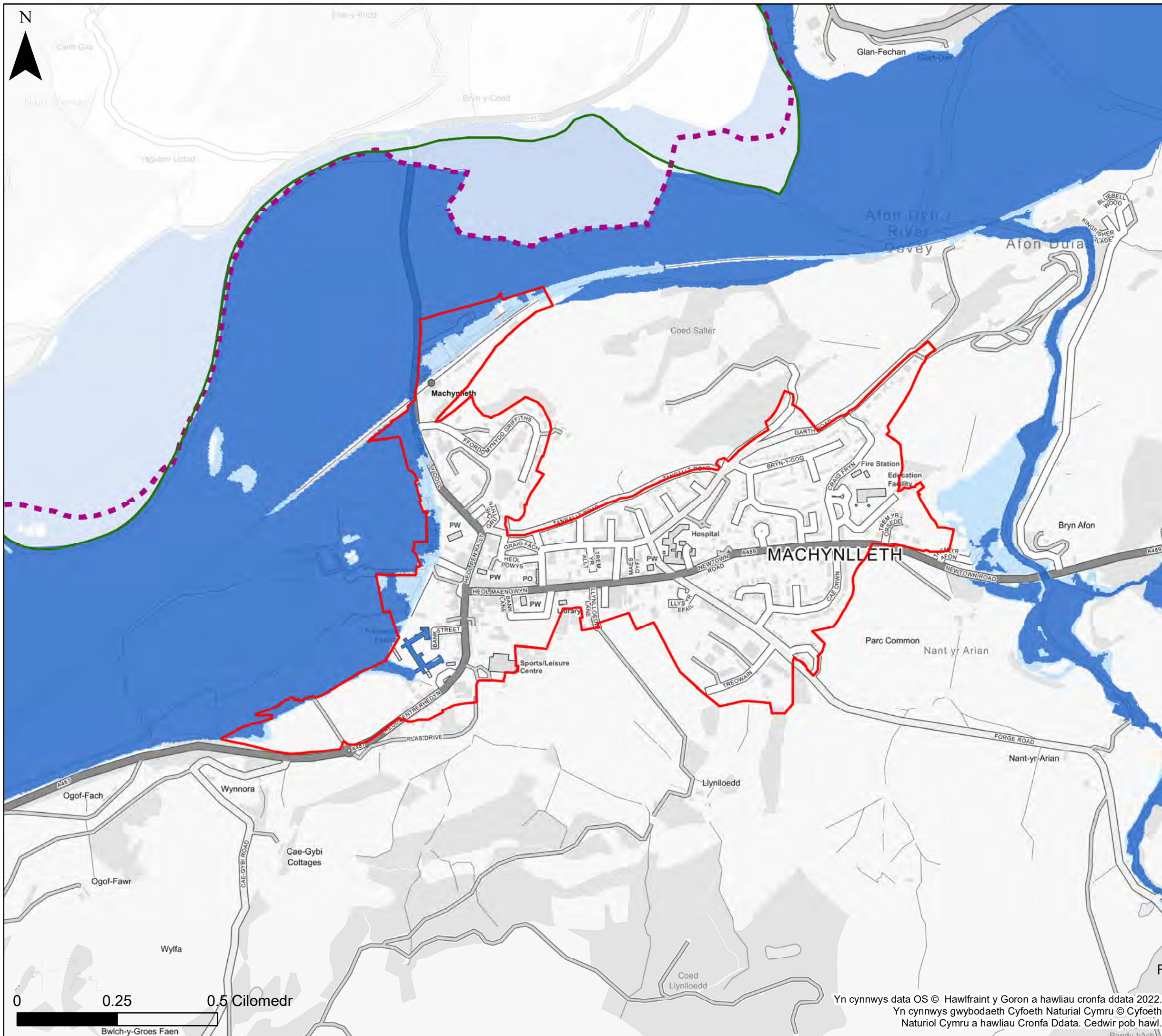
**Cyngor Sir Powys
 Aseiad Strategol Canlyniadau
 Llifogydd Cam 1
 Map Llifogydd ar gyfer
 Cynllunio – Afonydd**

Ffin anheddiad- Llanymynech

Mae'r ddogfen hon yn eiddo i Jeremy Benn Associates Ltd. Ni Chaiff ei hatgynhyrchu'n gyfan gwbl nac yn rhannol, na'i datgelu i drydydd parti, heb ganiatâd Jeremy Benn Associates Ltd.

| | | |
|------------|----|------------|
| Cynllunio | HB | 21/09/2022 |
| Gwirio | CB | 22/09/2022 |
| Cymeradwyo | GB | 23/09/2022 |

Yn cynnwys data OS © Hawlfraint y Goron a hawliau cronfa ddata 2022.
 Yn cynnwys gwybodaeth Cyfoeth Naturiol Cymru © Cyfoeth Naturiol Cymru a hawliau Cronfa Ddata. Cedwir pob hawl.



KEY

- Cyngor Sir Powys
- Ffin anheddiad
- Awdurdod Parc Cenedlaethol Bannau Brycheiniog- gweler mapio penodol
- Awdurdod Parc Cenedlaethol Eryri
- Afonydd**
- Parth 2
- Parth 3
- Parthau amddiffynedig TAN 15**
- Afonydd
- Amddiffynfeydd llifogydd**
- Afonol

Nodiadau
 Mae'r map yn dangos y data risg llifogydd a gwybodaeth sy'n seiliedig ar deitl ac allwedd y map. Os na ddangosir unrhyw ddata ar y map, neu os nad yw'r holl nodweddion yn bresennol, mae hyn yn dangos nad yw'r ffinhonnell neu'r nodweddion llifogydd priodol yn bresennol yn yr ardal hon.



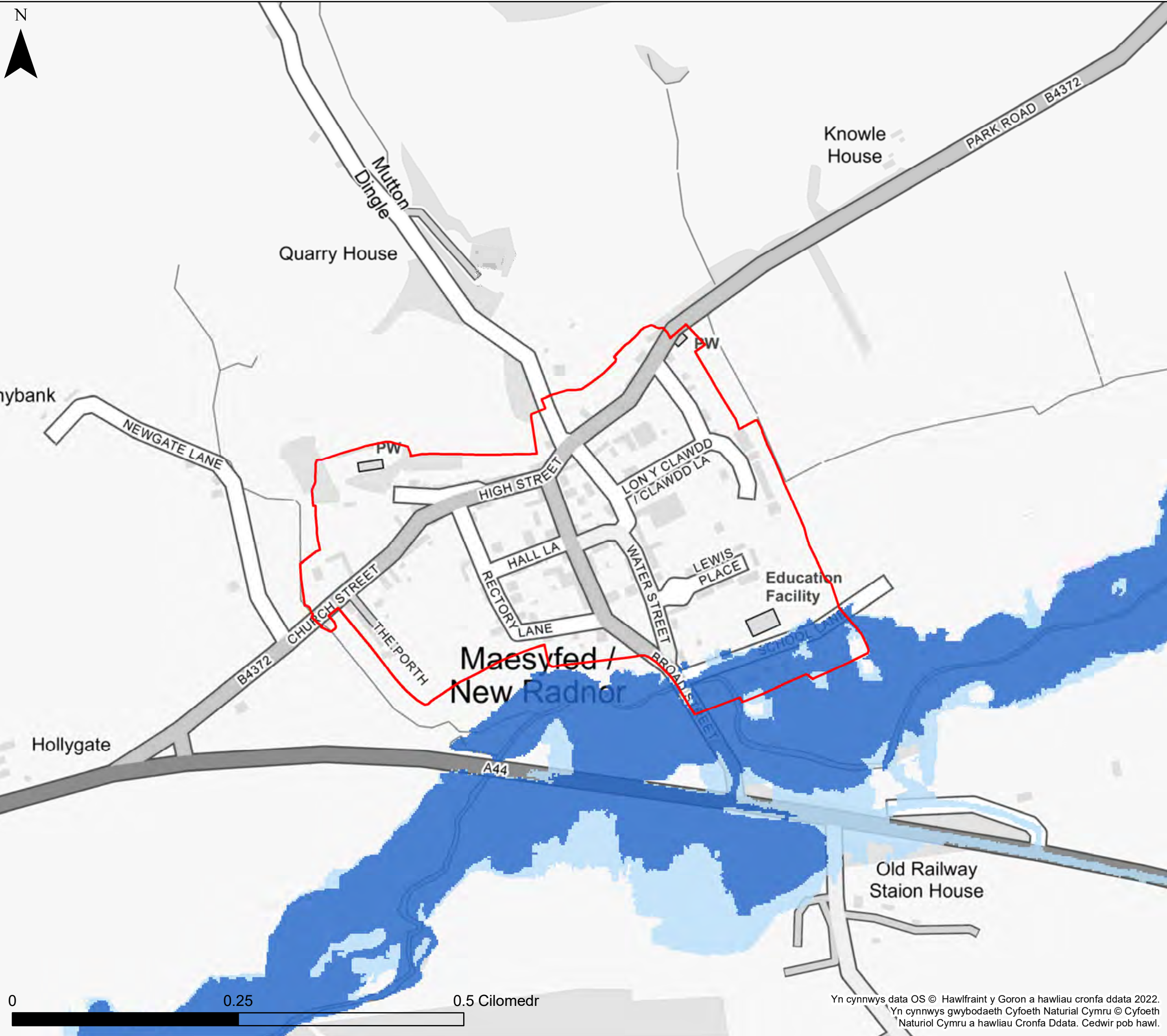
**Cyngor Sir Powys
 Aseiad Strategol Canlyniadau
 Llifogydd Cam 1
 Map Llifogydd ar gyfer
 Cynllunio – Afonydd**

Ffin anheddiad- Machynlleth

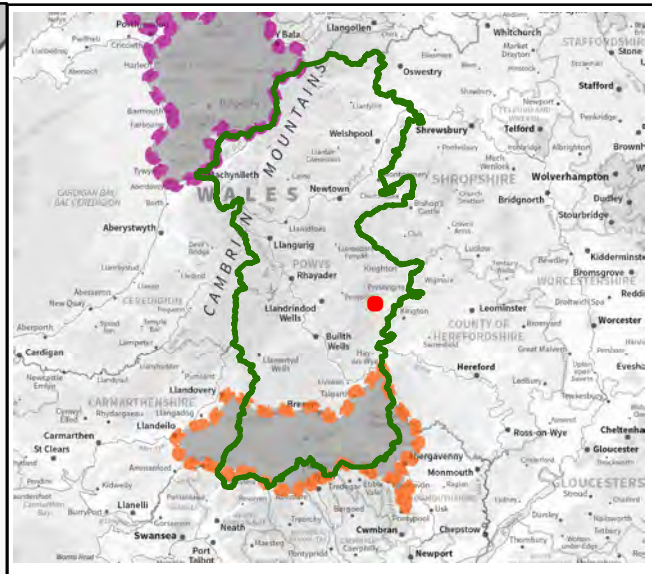
Mae'r ddogfen hon yn eiddo i Jeremy Benn Associates Ltd. Ni Chaiff ei hatgynhyrchu'n gyfan gwbl nac yn rhannol, na'i datgelu i drydydd parti, heb ganiatâd Jeremy Benn Associates Ltd.

| | | |
|------------|----|------------|
| Cynllunio | HB | 21/09/2022 |
| Gwirio | CB | 22/09/2022 |
| Cymeradwyo | GB | 23/09/2022 |

Yn cynnwys data OS © Hawffraint y Goron a hawliau cronfa ddata 2022.
 Yn cynnwys gwybodaeth Cyfoeth Naturiol Cymru © Cyfoeth Naturiol Cymru a hawliau Cronfa Ddata. Cedwir pob hawl.



Yn cynnwys data OS © Hawlfraint y Goron a hawliau cronfa ddata 2022.
Yn cynnwys gwybodaeth Cyfoeth Naturiol Cymru © Cyfoeth Naturiol Cymru a hawliau Cronfa Ddata. Cedwir pob hawl.



KEY

- Cyngor Sir Powys
- Ffin anheddiad
- Awdurdod Parc Cenedlaethol Bannau Brycheiniog- gweler mapio penodol
- Awdurdod Parc Cenedlaethol Eryri
- Afonydd**
- Parth 2
- Parth 3
- Parthau amddiffynedig TAN 15**
- Afonydd
- Amddiffynfeydd llifogydd**
- Afonol

Nodiadau
Mae'r map yn dangos y data risg llifogydd a gwybodaeth sy'n seiliedig ar deitl ac allwedd y map. Os na ddangosir unrhyw ddata ar y map, neu os nad yw'r holl nodweddion yn bresennol, mae hyn yn dangos nad yw'r ffynhonnell neu'r nodweddion llifogydd priodol yn bresennol yn yr ardal hon.

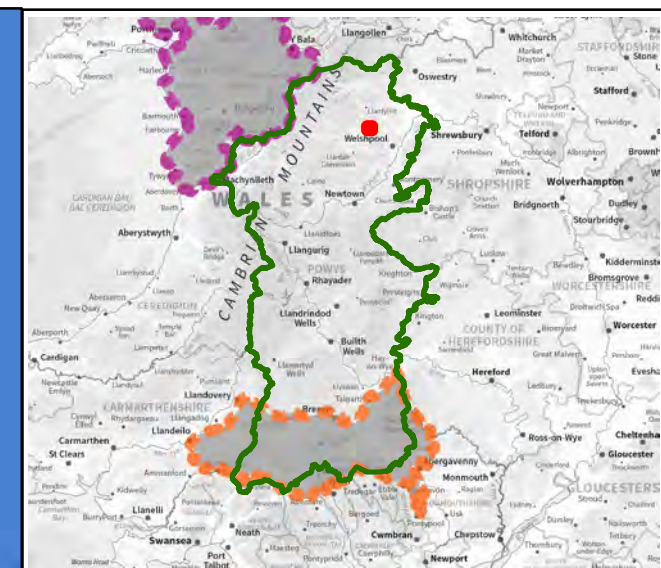
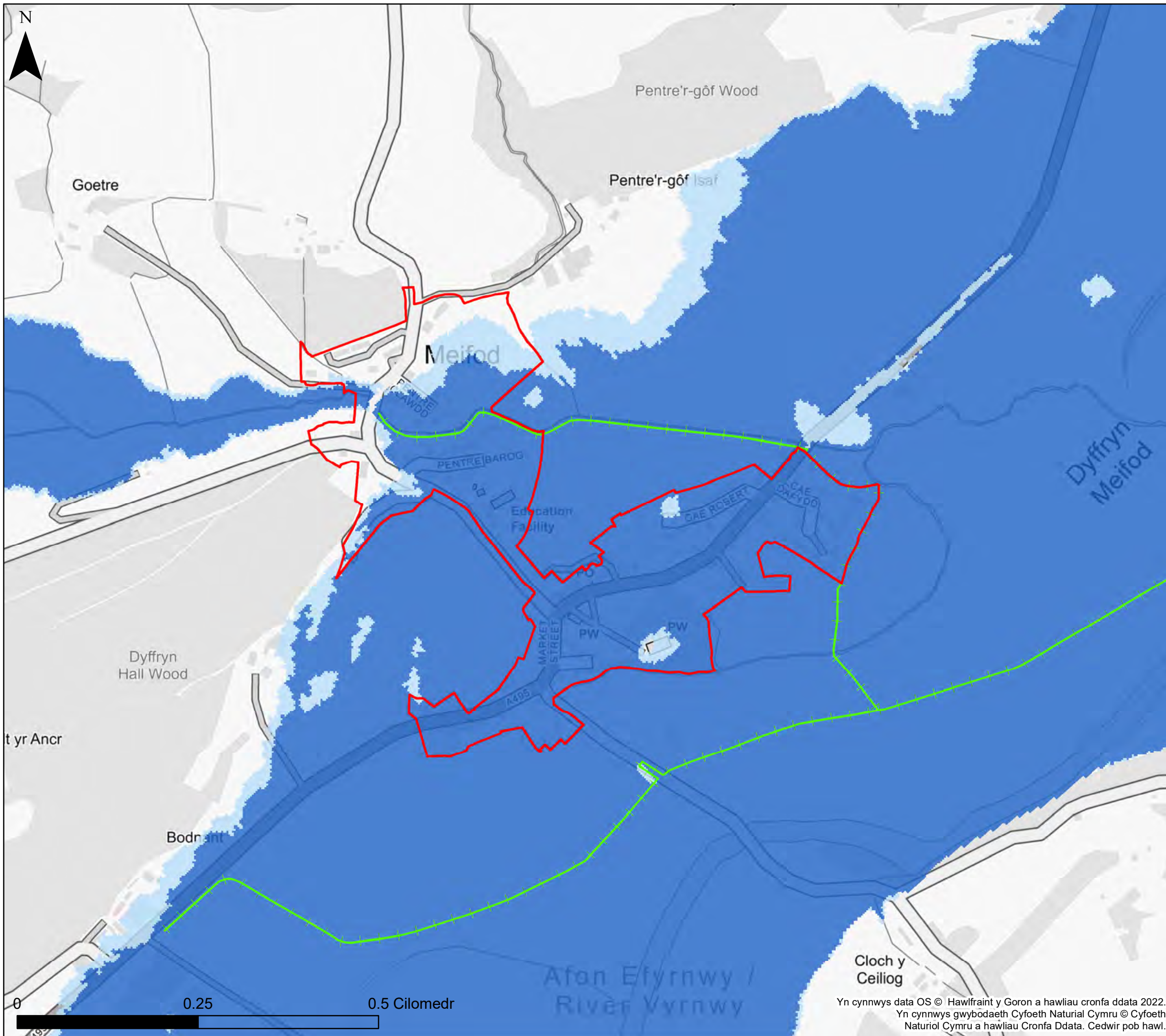


**Cyngor Sir Powys
Asesiad Strategol Canlyniadau
Llifogydd Cam 1
Map Llifogydd ar gyfer
Cynllunio – Afonydd**

Ffin anheddiad- Maesyfed

Mae'r ddogfen hon yn eiddo i Jeremy Benn Associates Ltd. Ni Chaiff ei hatgynhyrchu'n gyfan gwbl nac yn rhannol, na'i datgelu i drydydd parti, heb ganiatâd Jeremy Benn Associates Ltd.

| | | |
|------------|----|------------|
| Cynllunio | HB | 21/09/2022 |
| Gwirio | CB | 22/09/2022 |
| Cymeradwyo | GB | 23/09/2022 |



KEY

- Cyngor Sir Powys
- Ffin anheddiad
- Awdurdod Parc Cenedlaethol Bannau Brycheiniog- gweler mapio penodol
- Awdurdod Parc Cenedlaethol Eryri
- Afonydd**
- Parth 2
- Parth 3
- Parthau amddiffynedig TAN 15**
- Afonydd
- Amddiffynfeydd llifogydd**
- Afonol

Nodiadau
 Mae'r map yn dangos y data risg llifogydd a gwybodaeth sy'n seiliedig ar deitl ac allwedd y map. Os na ddangosir unrhyw ddata ar y map, neu os nad yw'r holl nodweddion yn bresennol, mae hyn yn dangos nad yw'r ffynhonnell neu'r nodweddion llifogydd priodol yn bresennol yn yr ardal hon.




**Cyngor Sir Powys
 Aseiad Strategol Canlyniadau
 Llifogydd Cam 1
 Map Llifogydd ar gyfer
 Cynllunio – Afonydd**

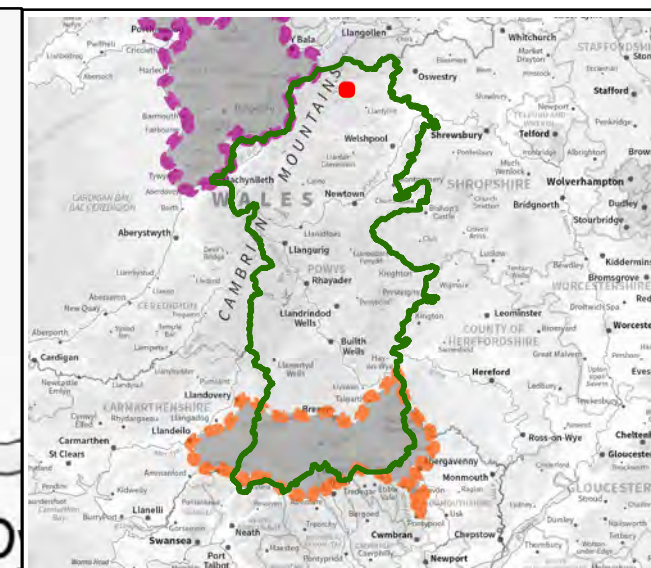
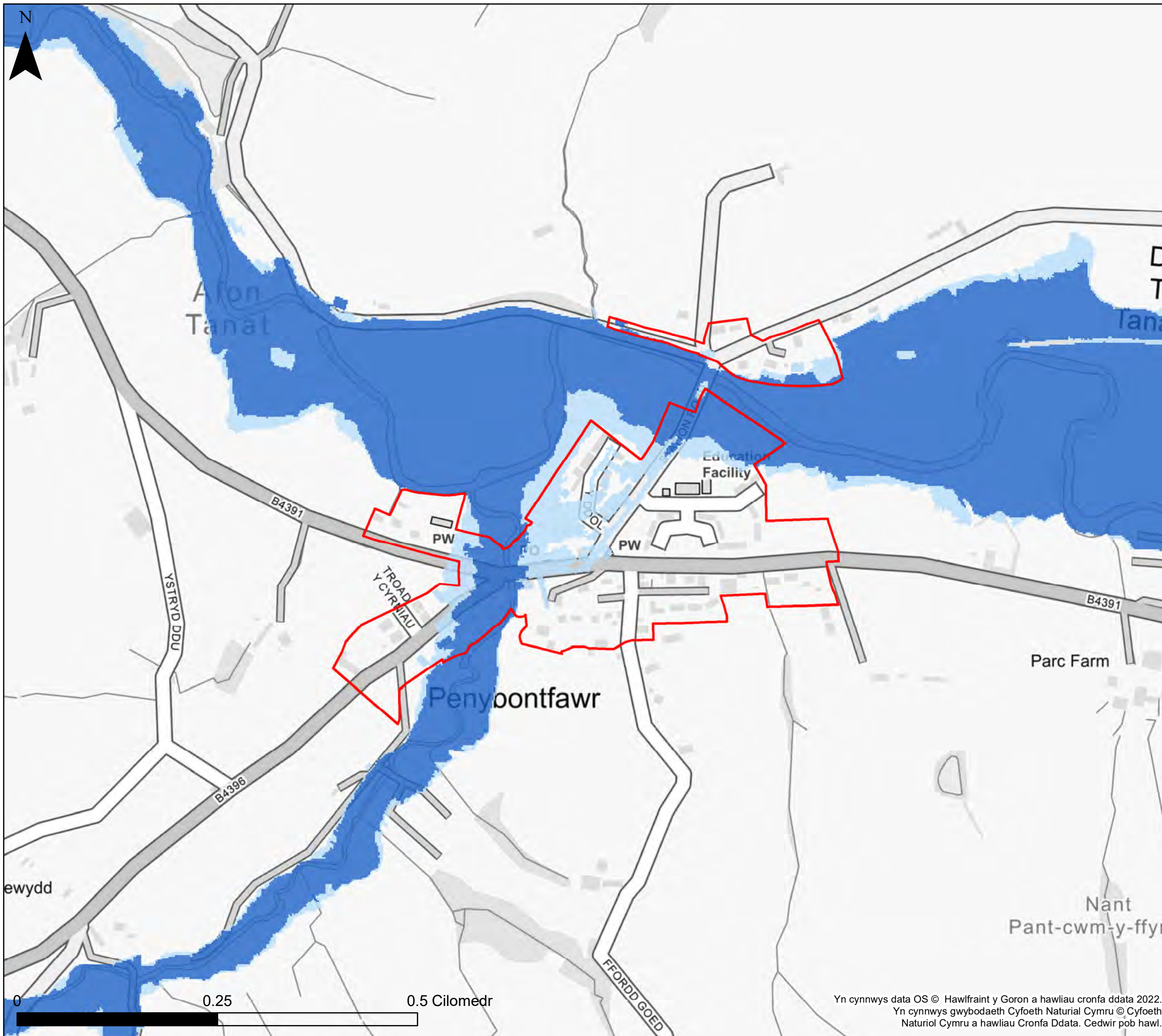
Ffin anheddiad- Meifod

Mae'r ddogfen hon yn eiddo i Jeremy Benn Associates Ltd. Ni Chaiff ei hatgynhyrchu'n gyfan gwbl nac yn rhannol, na'i datgelu i drydydd parti, heb ganiatâd Jeremy Benn Associates Ltd.

| | | |
|------------|----|------------|
| Cynllunio | HB | 21/09/2022 |
| Gwirio | CB | 22/09/2022 |
| Cymeradwyo | GB | 23/09/2022 |

Yn cynnwys data OS © Hawlfraint y Goron a hawliau cronfa ddata 2022.
 Yn cynnwys gwybodaeth Cyfoeth Naturiol Cymru © Cyfoeth Naturiol Cymru a hawliau Cronfa Ddata. Cedwir pob hawl.





KEY

- Cyngor Sir Powys
- Ffin anheddiad
- Awdurdod Parc Cenedlaethol Bannau Brycheiniog- gweler mapio penodol
- Awdurdod Parc Cenedlaethol Eryri
- Afonydd**
- Parth 2
- Parth 3
- Parthau amddiffynedig TAN 15**
- Afonydd
- Amddiffynfeydd llifogydd**
- Afonol

Nodiadau
 Mae'r map yn dangos y data risg llifogydd a gwybodaeth sy'n seiliedig ar deitl ac allwedd y map. Os na ddangosir unrhyw ddata ar y map, neu os nad yw'r holl nodweddion yn bresennol, mae hyn yn dangos nad yw'r ffynhonnell neu'r nodweddion llifogydd priodol yn bresennol yn yr ardal hon.




Cyngor Sir Powys
Asesiad Strategol Canlyniadau
Llifogydd Cam 1
Map Llifogydd ar gyfer
Cynllunio – Afonydd

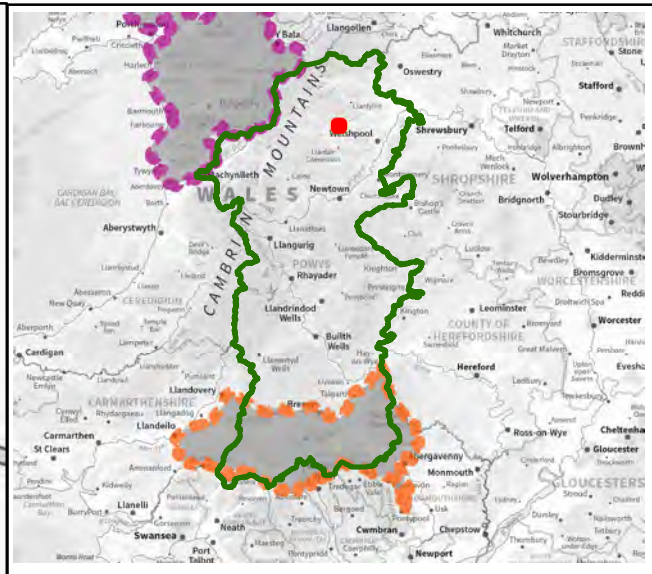
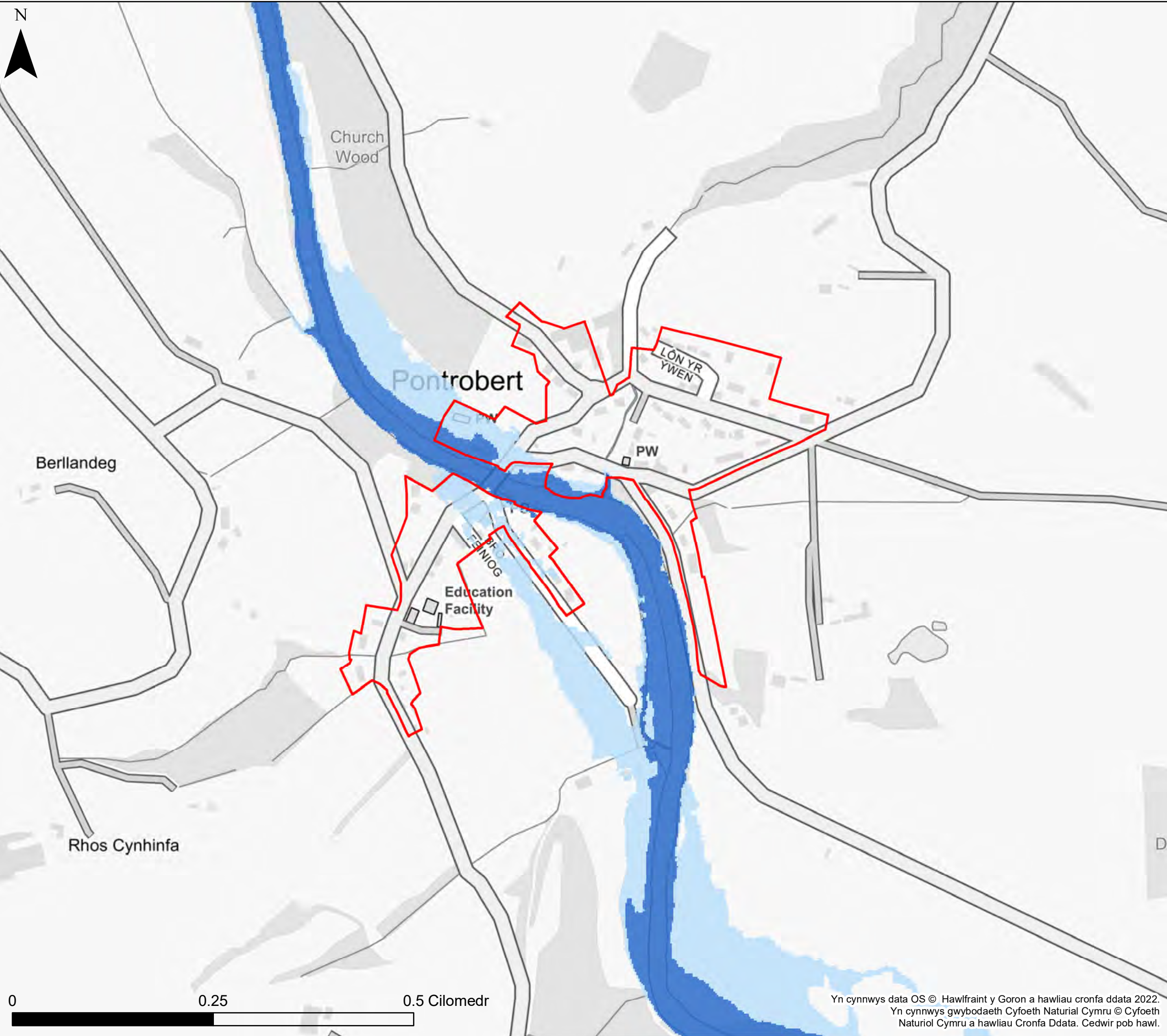
Ffin anheddiad- Penybontfawr

Mae'r ddogfen hon yn eiddo i Jeremy Benn Associates Ltd. Ni Chaiff ei hatgynhyrchu'n gyfan gwbl nac yn rhannol, na'i datgelu i drydydd parti, heb ganiatâd Jeremy Benn Associates Ltd.

| | | |
|------------|----|------------|
| Cynllunio | HB | 21/09/2022 |
| Gwirio | CB | 22/09/2022 |
| Cymeradwyo | GB | 23/09/2022 |



Yn cynnwys data OS © Hawlfraint y Goron a hawliau cronfa ddata 2022.
 Yn cynnwys gwybodaeth Cyfoeth Naturiol Cymru © Cyfoeth Naturiol Cymru a hawliau Cronfa Ddata. Cedwir pob hawl.



KEY

- Cyngor Sir Powys
- Ffin anheddiad
- Awdurdod Parc Cenedlaethol Bannau Brycheiniog- gweler mapio penodol
- Awdurdod Parc Cenedlaethol Eryri
- Afonydd**
- Parth 2
- Parth 3
- Parthau amddiffynedig TAN 15**
- Afonydd
- Amddiffynfeydd llifogydd**
- Afonol

Nodiadau
 Mae'r map yn dangos y data risg llifogydd a gwybodaeth sy'n seiliedig ar deitl ac allwedd y map. Os na ddangosir unrhyw ddata ar y map, neu os nad yw'r holl nodweddion yn bresennol, mae hyn yn dangos nad yw'r ffynhonnell neu'r nodweddion llifogydd priodol yn bresennol yn yr ardal hon.



**Cyngor Sir Powys
 Aseiad Strategol Canlyniadau
 Llifogydd Cam 1
 Map Llifogydd ar gyfer
 Cynllunio – Afonydd**

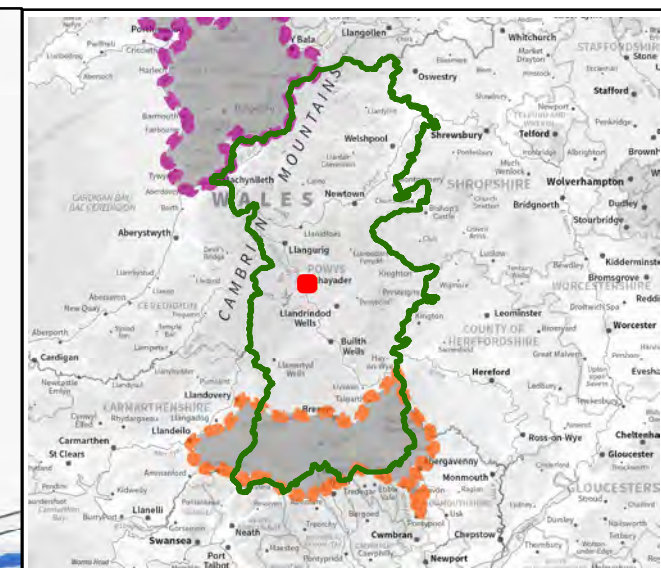
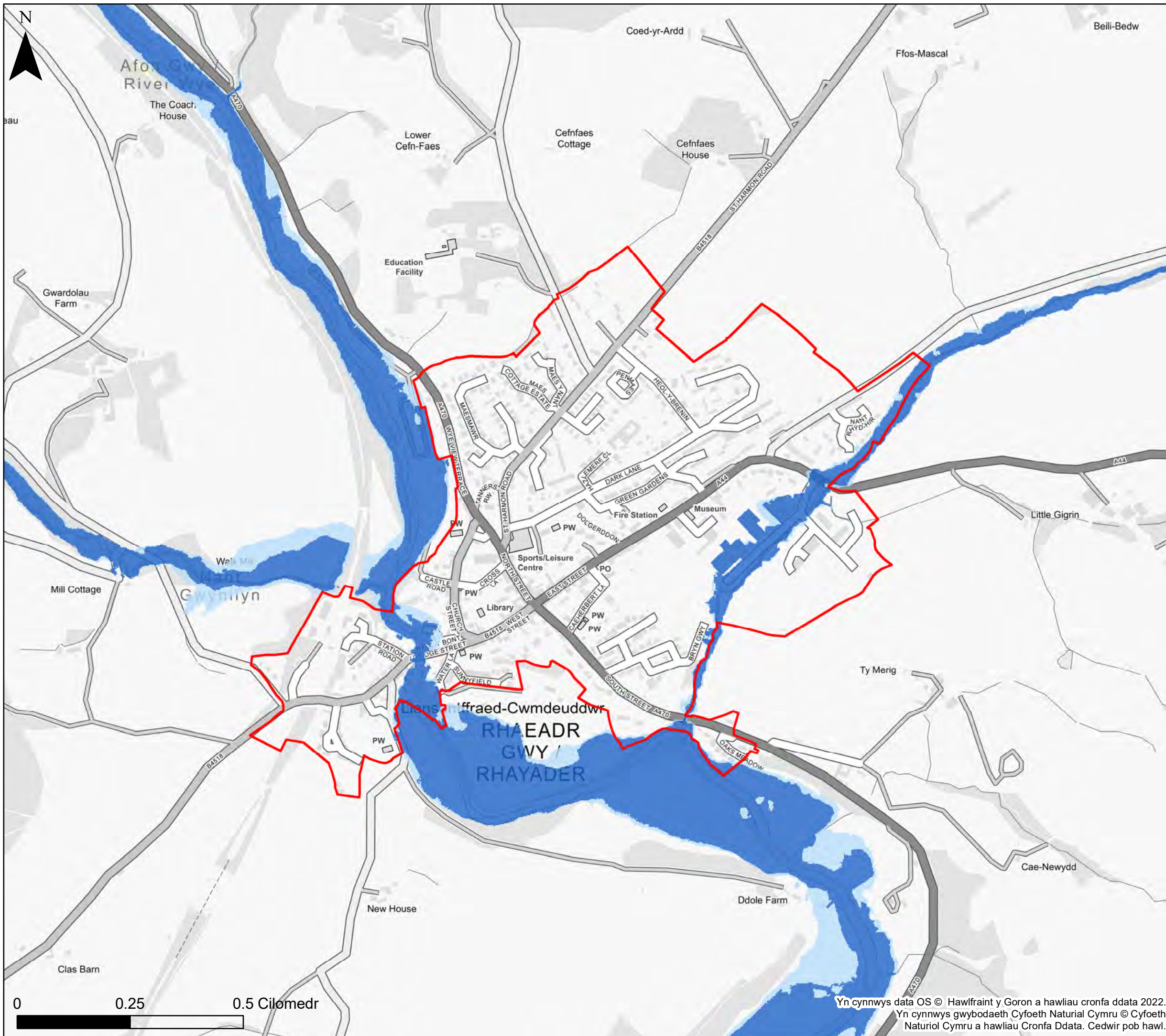
Ffin anheddiad- Pontrobert

Mae'r ddogfen hon yn eiddo i Jeremy Benn Associates Ltd. Ni Chaiff ei hatgynhyrchu'n gyfan gwbl nac yn rhannol, na'i datgelu i drydydd parti, heb ganiatâd Jeremy Benn Associates Ltd.

| | | |
|------------|----|------------|
| Cynllunio | HB | 21/09/2022 |
| Gwirio | CB | 22/09/2022 |
| Cymeradwyo | GB | 23/09/2022 |

0 0.25 0.5 Cilomedr

Yn cynnwys data OS © Hawlfraint y Goron a hawliau cronfa ddata 2022.
 Yn cynnwys gwybodaeth Cyfoeth Naturiol Cymru © Cyfoeth Naturiol Cymru a hawliau Cronfa Ddata. Cedwir pob hawl.



KEY

- Cyngor Sir Powys
- Ffin anheddiad
- Awdurdod Parc Cenedlaethol
- Bannau Brycheiniog- gweler mapio penodol
- Awdurdod Parc Cenedlaethol Eryri
- Afonydd**
- Parth 2
- Parth 3
- Parthau amddiffynedig TAN 15**
- Afonydd
- Amddiffynfeydd llifogydd**
- Afonol

Nodiadau
 Mae'r map yn dangos y data risg llifogydd a gwybodaeth sy'n seiliedig ar deitl ac allwedd y map. Os na ddangosir unrhyw ddata ar y map, neu os nad yw'r holl nodweddion yn bresennol, mae hyn yn dangos nad yw'r ffynhonnell neu'r nodweddion llifogydd priodol yn bresennol yn yr ardal hon.



Cyngor Sir Powys
Asesiad Strategol Canlyniadau
Llifogydd Cam 1
Map Llifogydd ar gyfer
Cynllunio – Afonydd

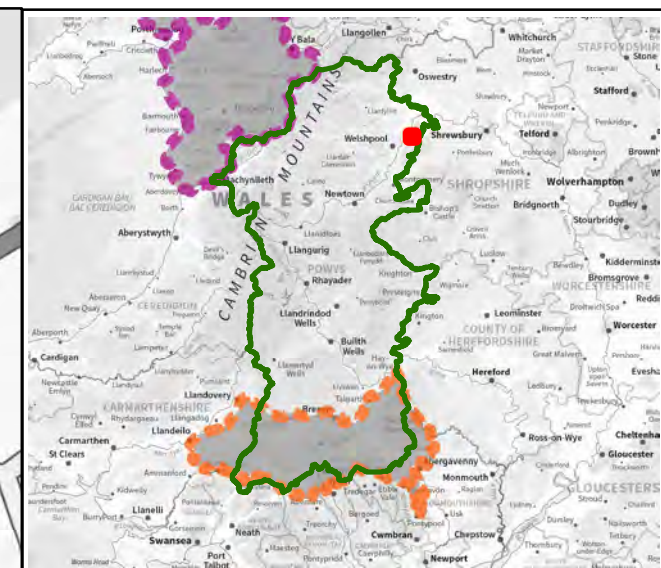
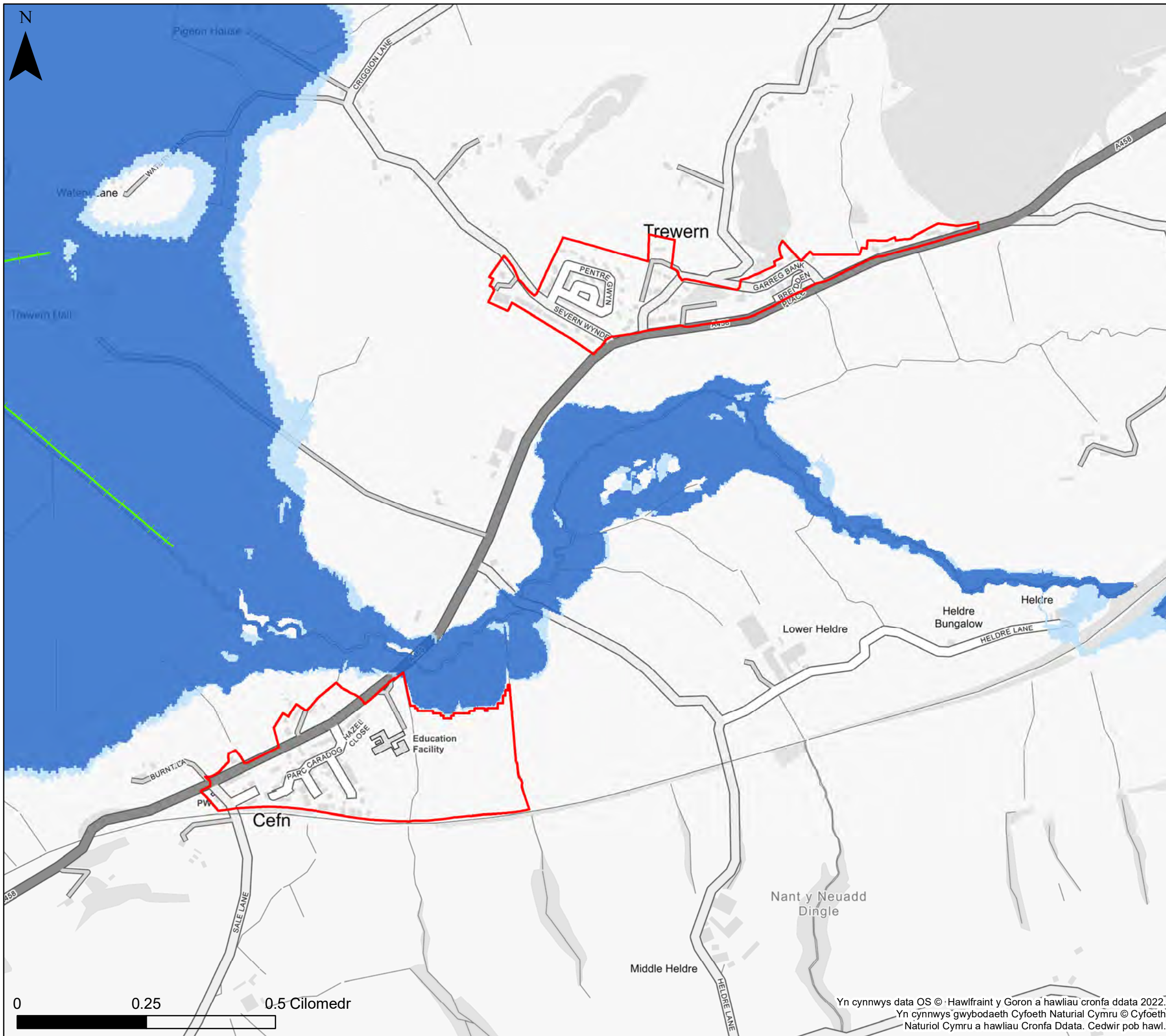
Ffin anheddiad- Rhaeadr Gwy

Mae'r ddogfen hon yn eiddo i Jeremy Benn Associates Ltd. Ni Chaiff ei hatgynhyrchu'n gyfan gwbl nac yn rhannol, na'i datgelu i drydydd parti, heb ganiatâd Jeremy Benn Associates Ltd.

| | | |
|------------|----|------------|
| Cynllunio | HB | 21/09/2022 |
| Gwirio | CB | 22/09/2022 |
| Cymeradwyo | GB | 23/09/2022 |

0 0.25 0.5 Cilomedr

Yn cynnwys data OS © Hawlfraint y Goron a hawliau cronfa ddata 2022.
 Yn cynnwys gwybodaeth Cyfoeth Naturiol Cymru © Cyfoeth Naturiol Cymru a hawliau Cronfa Ddata. Cedwir pob hawl.



KEY

- Cyngor Sir Powys
- Ffin anheddiad
- Awdurdod Parc Cenedlaethol Bannau Brycheiniog- gweler mapio penodol
- Awdurdod Parc Cenedlaethol Eryri
- Afonydd**
- Parth 2
- Parth 3
- Parthau amddiffynedig TAN 15**
- Afonydd
- Amddiffynfeydd llifogydd**
- Afonol

Nodiadau
 Mae'r map yn dangos y data risg llifogydd a gwybodaeth sy'n seiliedig ar deitl ac allwedd y map. Os na ddangosir unrhyw ddata ar y map, neu os nad yw'r holl nodweddion yn bresennol, mae hyn yn dangos nad yw'r ffynhonnell neu'r nodweddion llifogydd priodol yn bresennol yn yr ardal hon.



**Cyngor Sir Powys
 Aseiad Strategol Canlyniadau
 Llifogydd Cam 1
 Map Llifogydd ar gyfer
 Cynllunio – Afonydd**

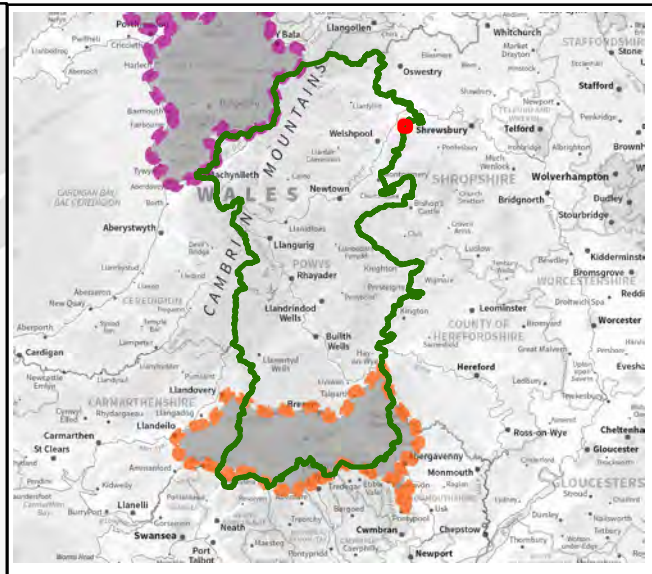

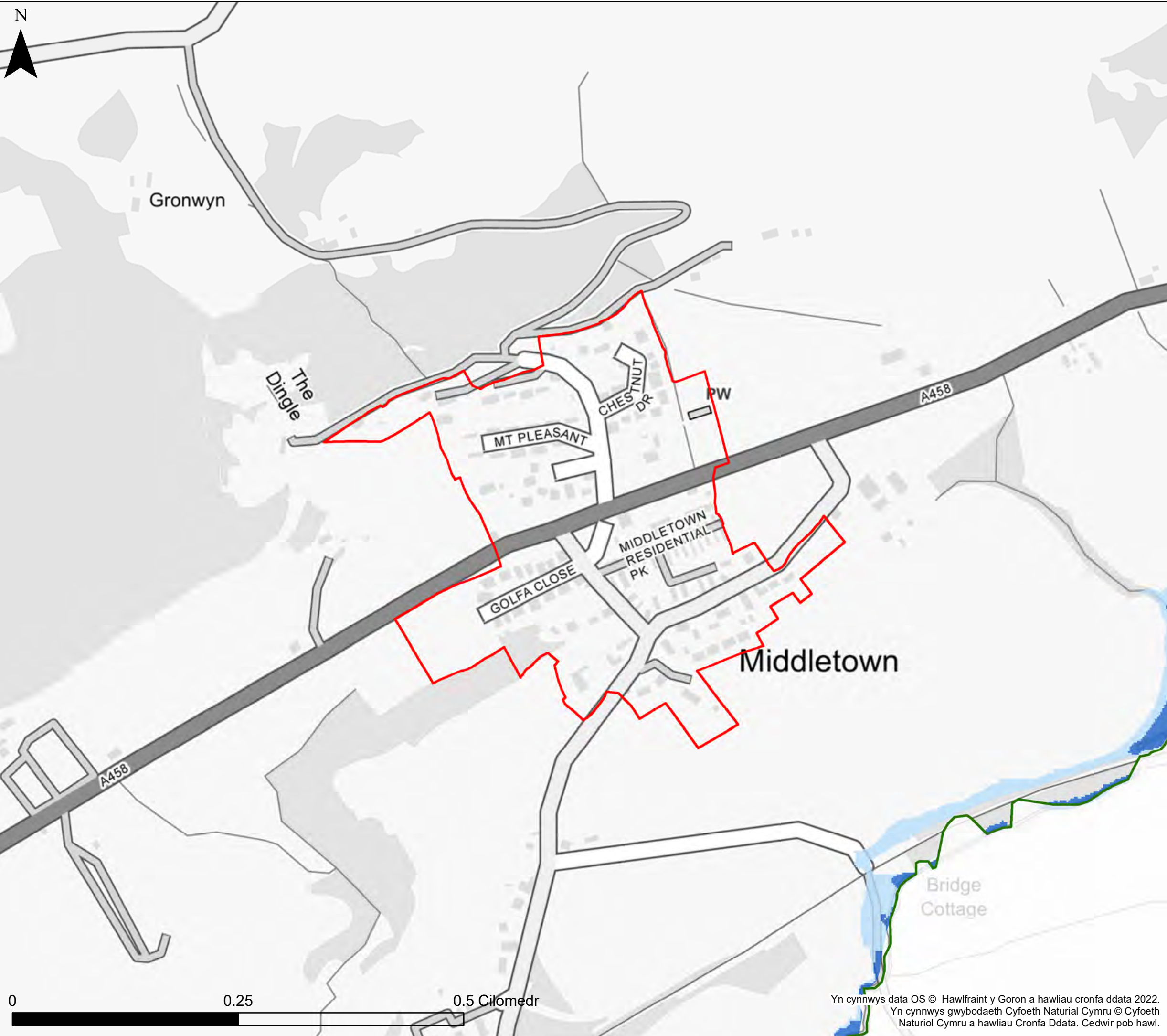
Ffin anheddiad- Tre-wern

Mae'r ddogfen hon yn eiddo i Jeremy Benn Associates Ltd. Ni Chaiff ei hatgynhyrchu'n gyfan gwbl nac yn rhannol, na;i datgelu i drydydd parti, heb ganiatâd Jeremy Benn Associates Ltd.

| | | |
|------------|----|------------|
| Cynllunio | HB | 21/09/2022 |
| Gwirio | CB | 22/09/2022 |
| Cymeradwyo | GB | 23/09/2022 |

0 0.25 0.5 Cilomedr

Yn cynnwys data OS © Hawlfraint y Goron a hawliau cronfa ddata 2022.
 Yn cynnwys gwybodaeth Cyfoeth Naturiol Cymru © Cyfoeth Naturiol Cymru a hawliau Cronfa Ddata. Cedwir pob hawl.



KEY

- Cyngor Sir Powys
- Ffin anheddiad
- Awdurdod Parc Cenedlaethol Bannau Brycheiniog- gweler mapio penodol
- Awdurdod Parc Cenedlaethol Eryri
- Afonydd**
- Parth 2
- Parth 3
- Parthau amddiffynedig TAN 15**
- Afonydd
- Amddiffynfeydd llifogydd**
- Afonol

Nodiadau
 Mae'r map yn dangos y data risg llifogydd a gwybodaeth sy'n seiliedig ar deitl ac allwedd y map. Os na ddangosir unrhyw ddata ar y map, neu os nad yw'r holl nodweddion yn bresennol, mae hyn yn dangos nad yw'r ffynhonnell neu'r nodweddion llifogydd priodol yn bresennol yn yr ardal hon.



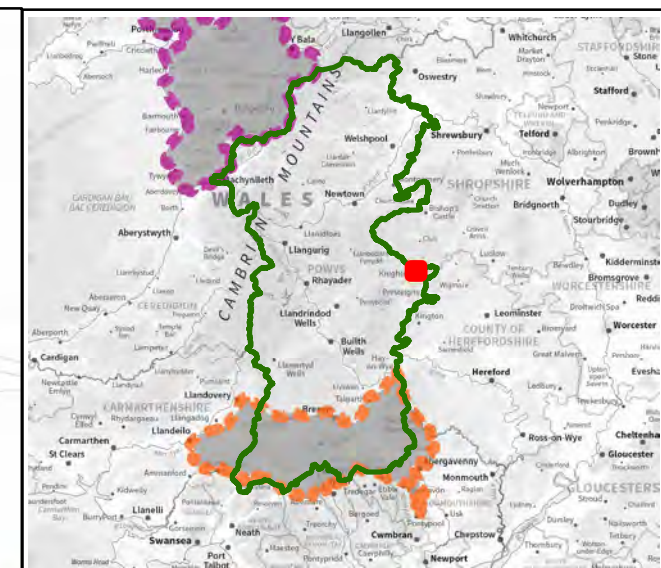
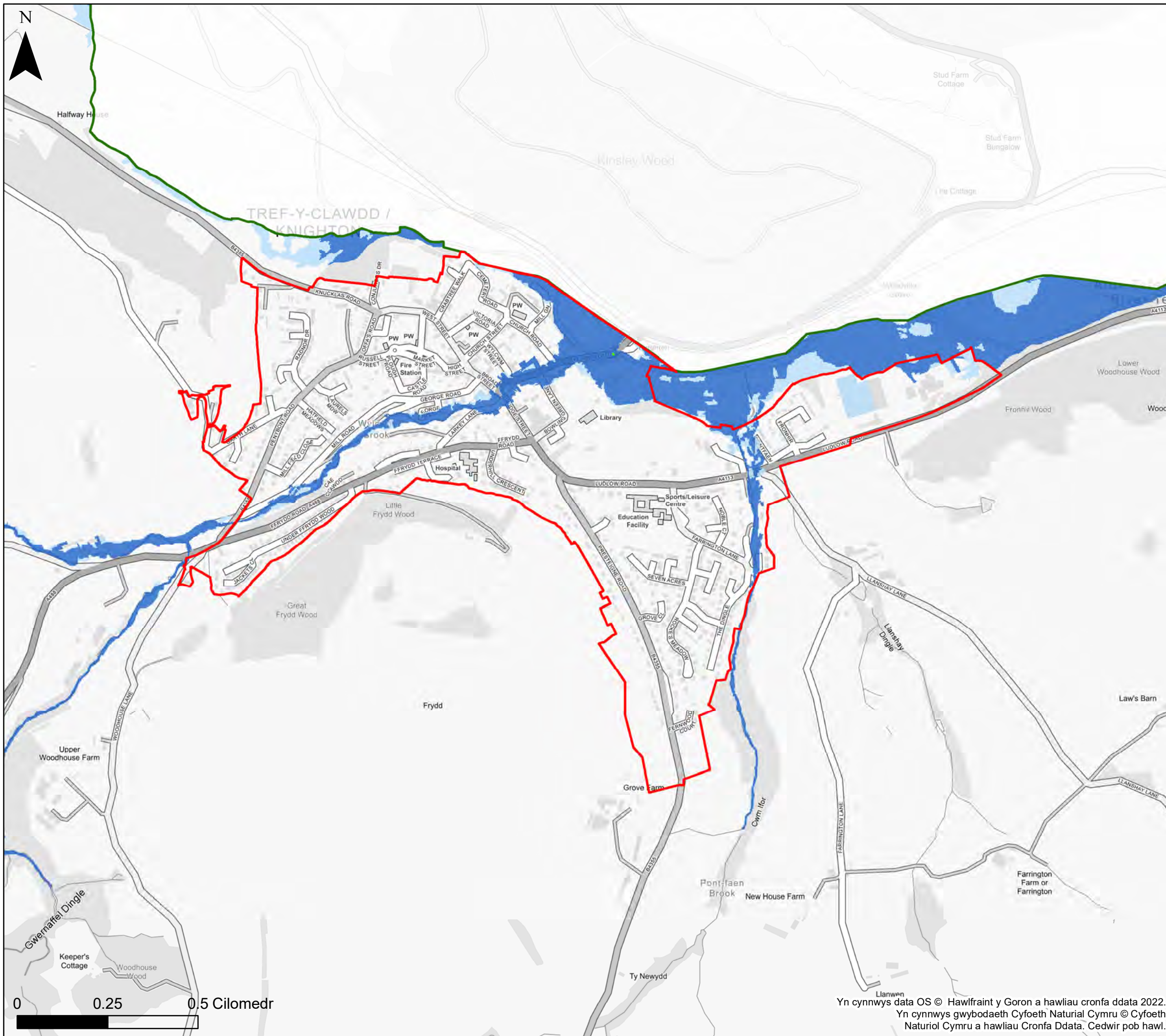
Cyngor Sir Powys
Asesiad Strategol Canlyniadau
Llifogydd Cam 1
Map Llifogydd ar gyfer
Cynllunio – Afonydd

Ffin anheddiad- Treberfedd

Mae'r ddogfen hon yn eiddo i Jeremy Benn Associates Ltd. Ni Chaiff ei hatgynhyrchu'n gyfan gwbl nac yn rhannol, na;i datgelu i drydydd parti, heb ganiatâd Jeremy Benn Associates Ltd.

| | | |
|------------|----|------------|
| Cynllunio | HB | 21/09/2022 |
| Gwirio | CB | 22/09/2022 |
| Cymeradwyo | GB | 23/09/2022 |

Yn cynnwys data OS © Hawlfraint y Goron a hawliau cronfa ddata 2022.
 Yn cynnwys gwybodaeth Cyfoeth Naturiol Cymru © Cyfoeth Naturiol Cymru a hawliau Cronfa Ddata. Cedwir pob hawl.



KEY

- Cyngor Sir Powys
- Ffin anheddiad
- Awdurdod Parc Cenedlaethol Bannau Brycheiniog- gweler mapio penodol
- Awdurdod Parc Cenedlaethol Eryri
- Afonydd**
- Parth 2
- Parth 3
- Parthau amddiffynedig TAN 15**
- Afonydd
- Amddiffynfeydd llifogydd**
- Afonol

Nodiadau
 Mae'r map yn dangos y data risg llifogydd a gwybodaeth sy'n seiliedig ar deitl ac allwedd y map. Os na ddangosir unrhyw ddata ar y map, neu os nad yw'r holl nodweddion yn bresennol, mae hyn yn dangos nad yw'r ffynhonnell neu'r nodweddion llifogydd priodol yn bresennol yn yr ardal hon.




**Cyngor Sir Powys
 Aseiad Strategol Canlyniadau
 Llifogydd Cam 1
 Map Llifogydd ar gyfer
 Cynllunio – Afonydd**

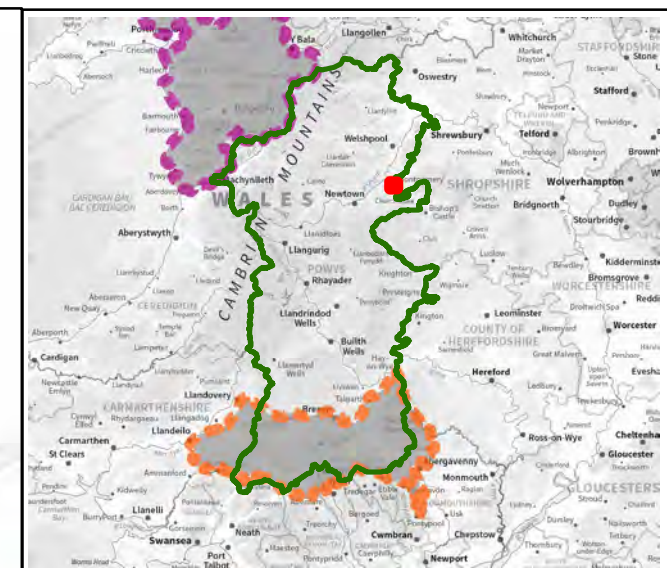
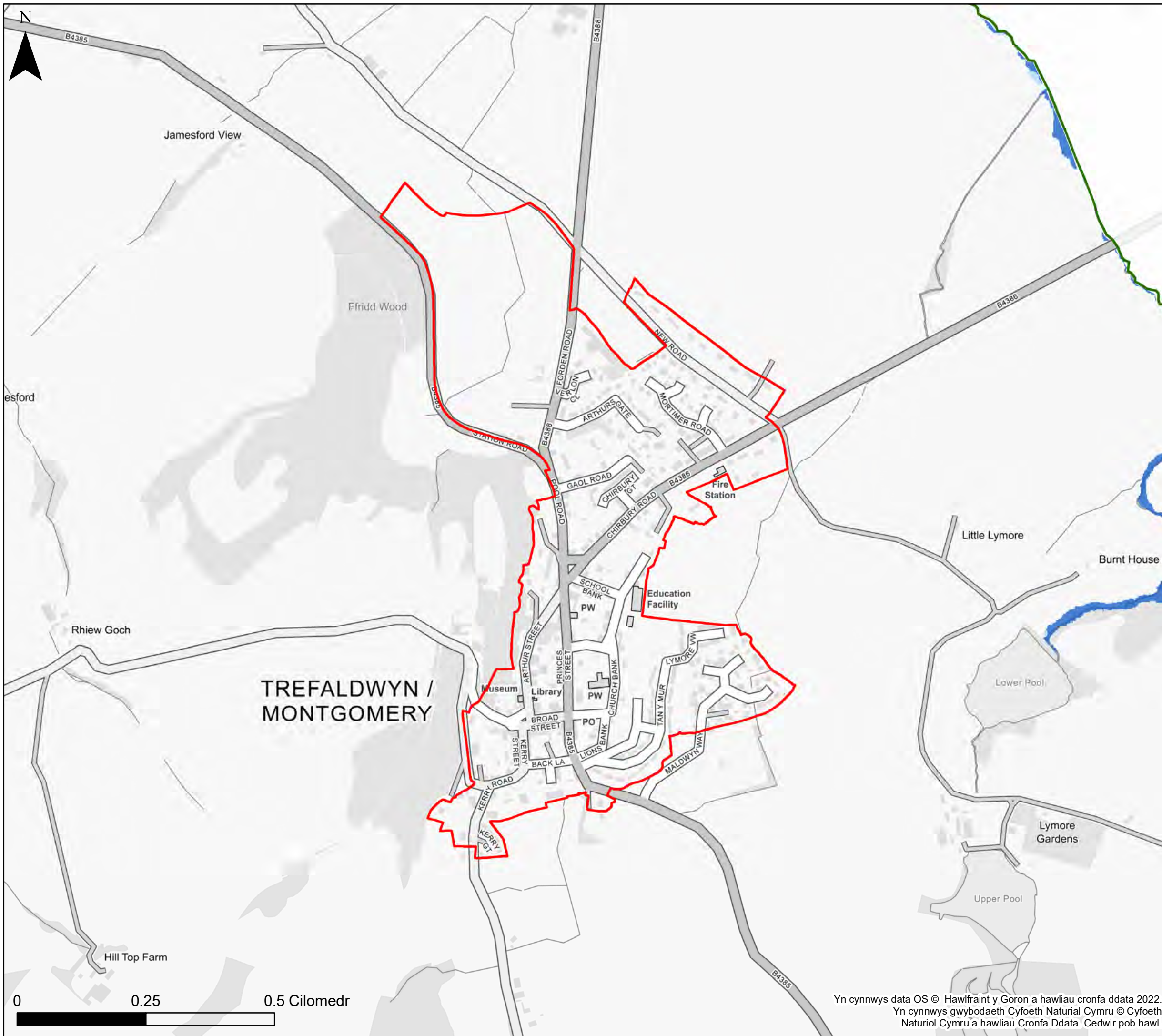
Ffin anheddiad- Tref-y-clawdd

Mae'r ddogfen hon yn eiddo i Jeremy Benn Associates Ltd. Ni Chaiff ei hatgynhyrchu'n gyfan gwbl nac yn rhannol, na'i datgelu i drydydd parti, heb ganiatâd Jeremy Benn Associates Ltd.

| | | |
|------------|----|------------|
| Cynllunio | HB | 21/09/2022 |
| Gwirio | CB | 22/09/2022 |
| Cymeradwyo | GB | 23/09/2022 |



Yn cynnwys data OS © Hawlfraint y Goron a hawliau cronfa ddata 2022.
 Yn cynnwys gwybodaeth Cyfoeth Naturiol Cymru © Cyfoeth Naturiol Cymru a hawliau Cronfa Ddata. Cedwir pob hawl.



KEY

- Cyngor Sir Powys
- Ffin anheddiad
- Awdurdod Parc Cenedlaethol Bannau Brycheiniog- gweler mapio penodol
- Awdurdod Parc Cenedlaethol Eryri
- Afonydd**
- Parth 2
- Parth 3
- Parthau amddiffynedig TAN 15**
- Afonydd
- Amddiffynfeydd llifogydd**
- Afonol

Nodiadau
 Mae'r map yn dangos y data risg llifogydd a gwybodaeth sy'n seiliedig ar deitl ac allwedd y map. Os na ddangosir unrhyw ddata ar y map, neu os nad yw'r holl nodweddion yn bresennol, mae hyn yn dangos nad yw'r ffynhonnell neu'r nodweddion llifogydd priodol yn bresennol yn yr ardal hon.




**Cyngor Sir Powys
 Aseiad Strategol Canlyniadau
 Llifogydd Cam 1
 Map Llifogydd ar gyfer
 Cynllunio – Afonydd**

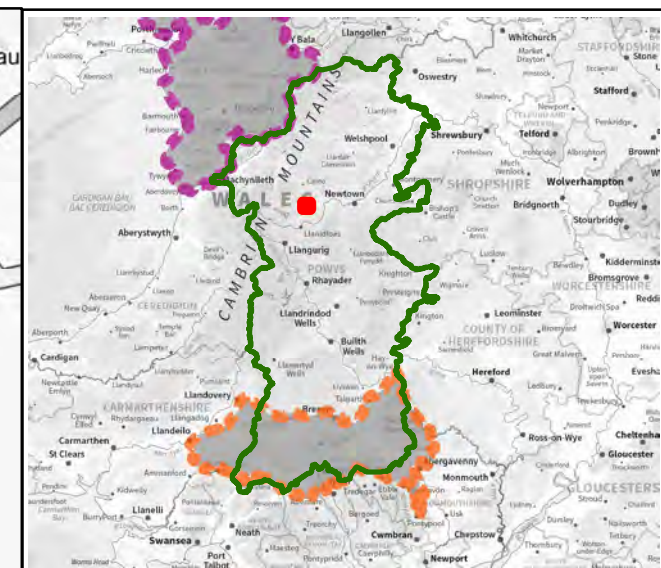
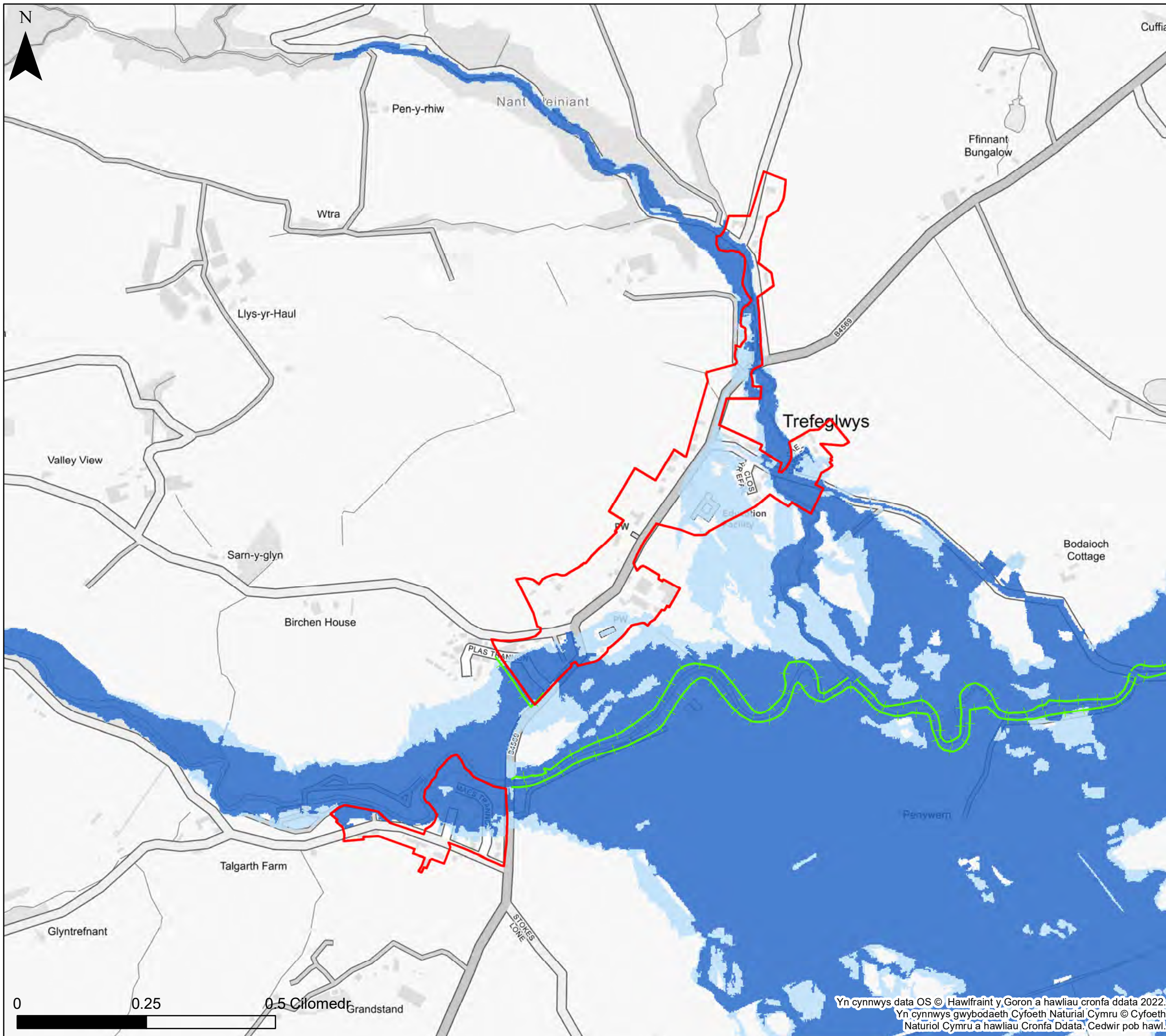
Ffin anheddiad- Trefaldwyn

Mae'r ddogfen hon yn eiddo i Jeremy Benn Associates Ltd. Ni Chaiff ei hatgynhyrchu'n gyfan gwbl nac yn rhannol, na'i datgelu i drydydd parti, heb ganiatâd Jeremy Benn Associates Ltd.

| | | |
|------------|----|------------|
| Cynllunio | HB | 21/09/2022 |
| Gwirio | CB | 22/09/2022 |
| Cymeradwyo | GB | 23/09/2022 |

Yn cynnwys data OS © Hawlfraint y Goron a hawliau cronfa ddata 2022.
 Yn cynnwys gwybodaeth Cyfoeth Naturiol Cymru © Cyfoeth Naturiol Cymru a hawliau Cronfa Ddata. Cedwir pob hawl.





KEY

- Cyngor Sir Powys
- Ffin anheddiad
- Awdurdod Parc Cenedlaethol
- Bannau Brycheiniog- gweler mapio penodol
- Awdurdod Parc Cenedlaethol Eryri
- Afonydd**
- Parth 2
- Parth 3
- Parthau amddiffynedig TAN 15**
- Afonydd
- Amddiffynfeydd llifogydd**
- Afonol

Nodiadau
 Mae'r map yn dangos y data risg llifogydd a gwybodaeth sy'n seiliedig ar deitl ac allwedd y map. Os na ddangosir unrhyw ddata ar y map, neu os nad yw'r holl nodweddion yn bresennol, mae hyn yn dangos nad yw'r ffynhonnell neu'r nodweddion llifogydd priodol yn bresennol yn yr ardal hon.




**Cyngor Sir Powys
 Aseiad Strategol Canlyniadau
 Llifogydd Cam 1
 Map Llifogydd ar gyfer
 Cynllunio – Afonydd**

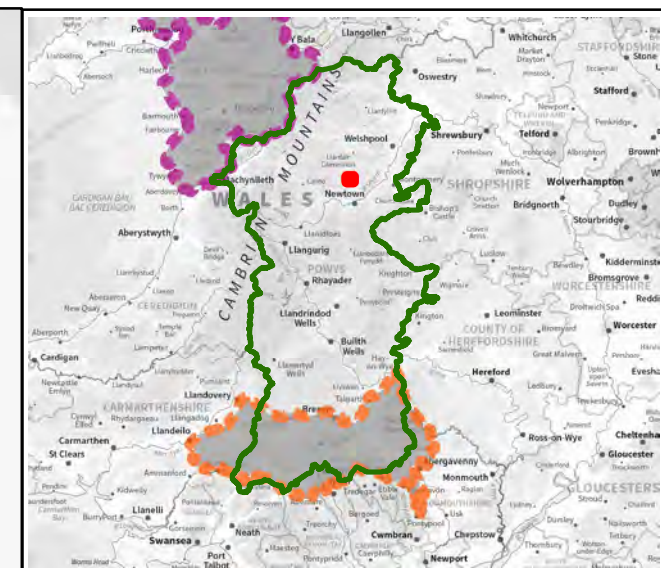
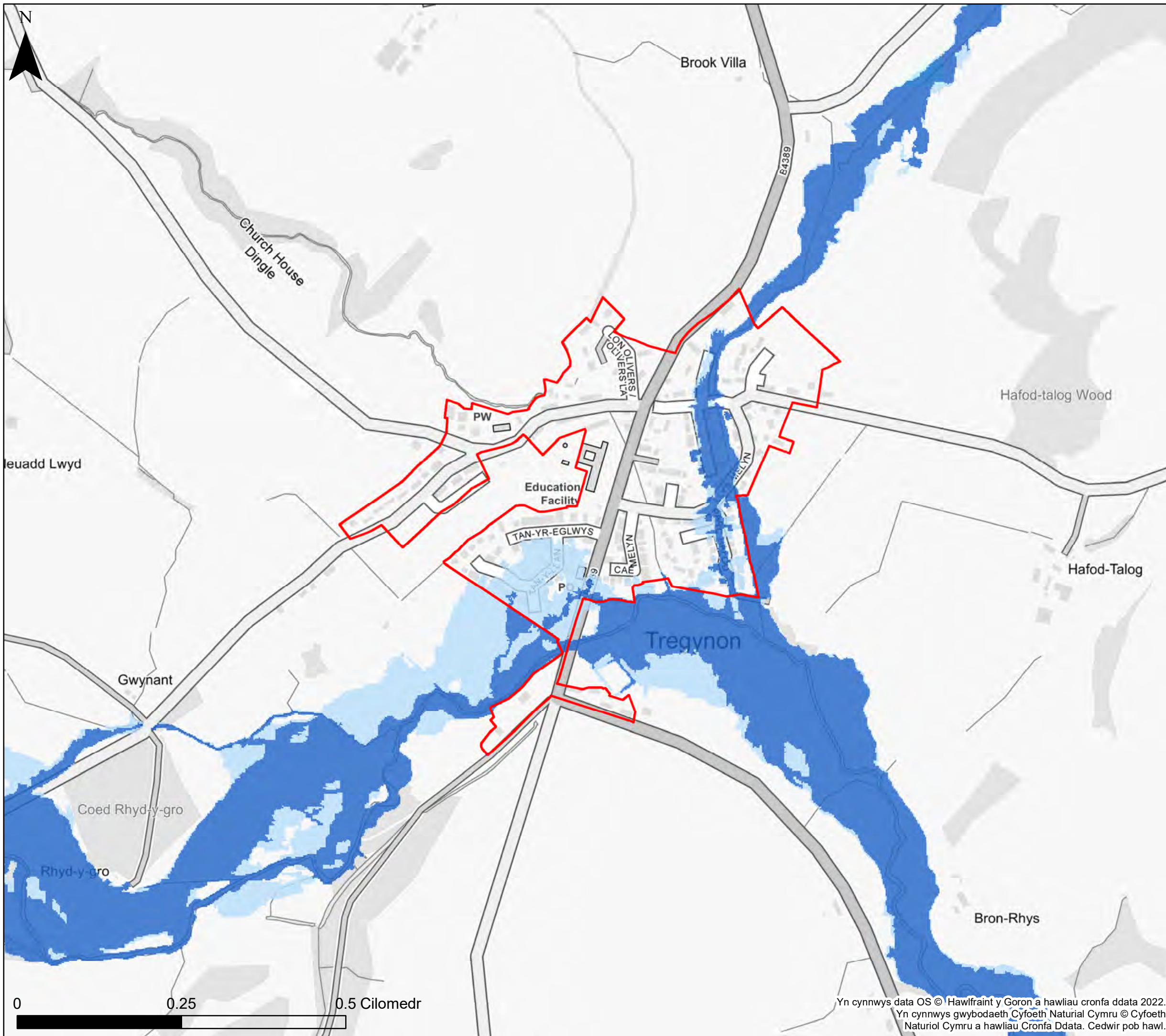
Ffin anheddiad- Trefeglwys

Mae'r ddogfen hon yn eiddo i Jeremy Benn Associates Ltd. Ni Chaiff ei hatgynhyrchu'n gyfan gwbl nac yn rhannol, na'i datgelu i drydydd parti, heb ganiatâd Jeremy Benn Associates Ltd.

| | | |
|------------|----|------------|
| Cynllunio | HB | 21/09/2022 |
| Gwirio | CB | 22/09/2022 |
| Cymeradwyo | GB | 23/09/2022 |



Yn cynnwys data OS © Hawlfraint y Goron a hawliau cronfa ddata 2022.
 Yn cynnwys gwybodaeth Cyfoeth Naturiol Cymru © Cyfoeth Naturiol Cymru a hawliau Cronfa Ddata. Cedwir pob hawl.



KEY

- Cyngor Sir Powys
- Ffin anheddiad
- Awdurdod Parc Cenedlaethol Bannau Brycheiniog- gweler mapio penodol
- Awdurdod Parc Cenedlaethol Eryri
- Afonydd**
- Parth 2
- Parth 3
- Parthau amddiffynedig TAN 15**
- Afonydd
- Amddiffynfeydd llifogydd**
- Afonol

Nodiadau
 Mae'r map yn dangos y data risg llifogydd a gwybodaeth sy'n seiliedig ar deitl ac allwedd y map. Os na ddangosir unrhyw ddata ar y map, neu os nad yw'r holl nodweddion yn bresennol, mae hyn yn dangos nad yw'r ffynhonnell neu'r nodweddion llifogydd priodol yn bresennol yn yr ardal hon.



Cyngor Sir Powys
Asesiad Strategol Canlyniadau
Llifogydd Cam 1
Map Llifogydd ar gyfer
Cynllunio – Afonydd

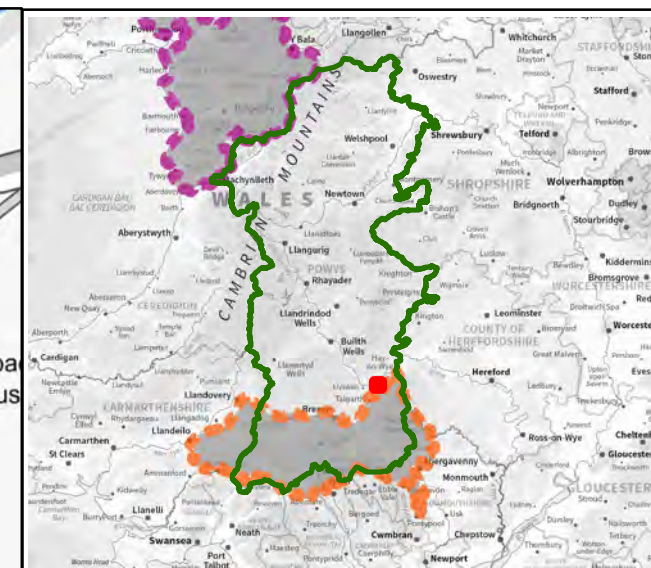
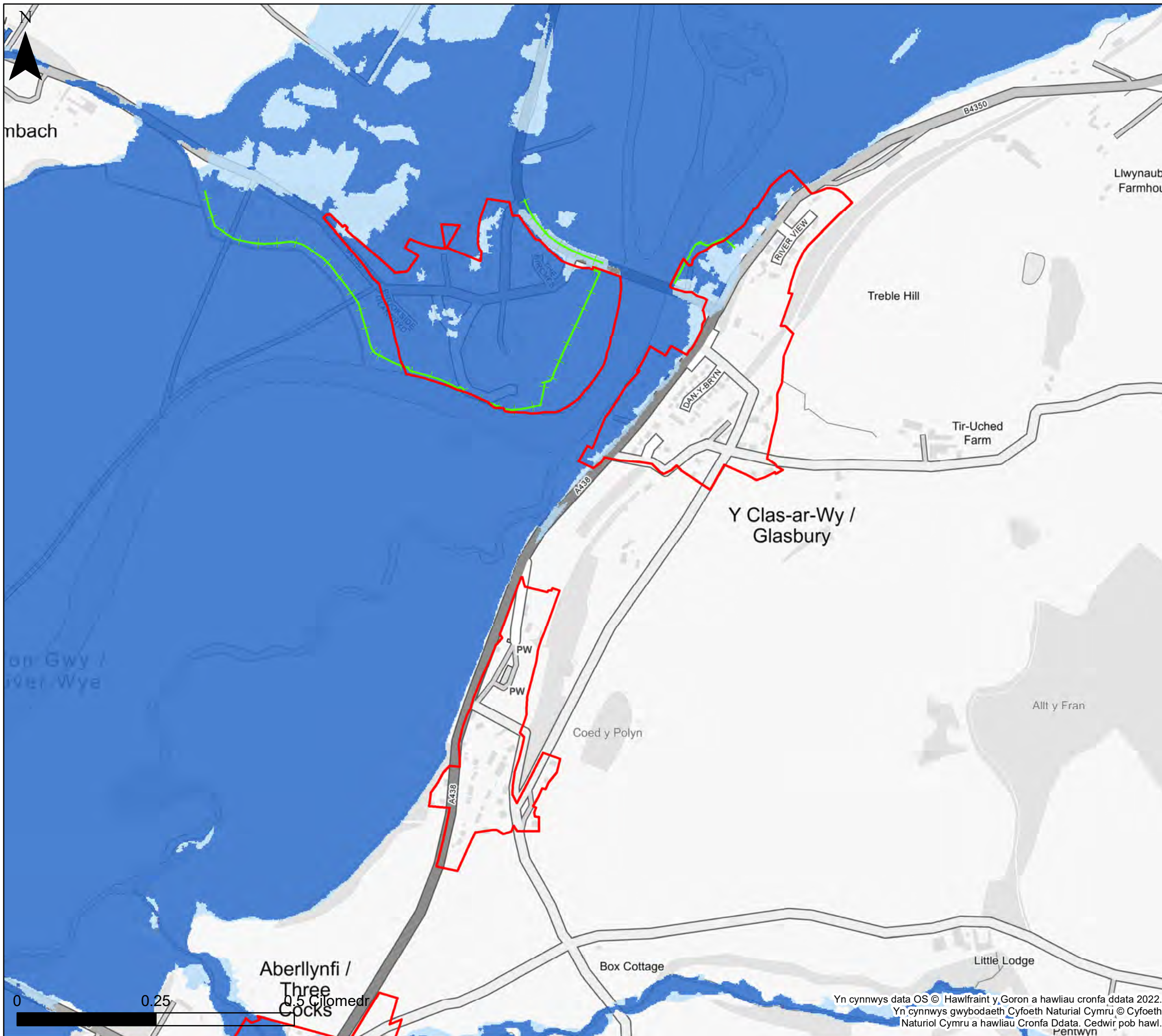
Ffin anheddiad- Tregynon

Mae'r ddogfen hon yn eiddo i Jeremy Benn Associates Ltd. Ni Chaiff ei hatgynhyrchu'n gyfan gwbl nac yn rhannol, na'i datgelu i drydydd parti, heb ganiatâd Jeremy Benn Associates Ltd.

| | | |
|------------|----|------------|
| Cynllunio | HB | 21/09/2022 |
| Gwirio | CB | 22/09/2022 |
| Cymeradwyo | GB | 23/09/2022 |

0 0.25 0.5 Cilomedr

Yn cynnwys data OS © Hawlfraint y Goron a hawliau cronfa ddata 2022.
 Yn cynnwys gwybodaeth Cyfoeth Naturiol Cymru © Cyfoeth Naturiol Cymru a hawliau Cronfa Ddata. Cedwir pob hawl.



KEY

- Cyngor Sir Powys
- Ffin anheddiad
- Awdurdod Parc Cenedlaethol Bannau Brycheiniog- gweler mapio penodol
- Awdurdod Parc Cenedlaethol Eryri
- Afonydd**
- Parth 2
- Parth 3
- Parthau amddiffynedig TAN 15**
- Afonydd
- Amddiffynfeydd llifogydd**
- Afonol

Nodiadau
 Mae'r map yn dangos y data risg llifogydd a gwybodaeth sy'n seiliedig ar deitl ac allwedd y map. Os na ddangosir unrhyw ddata ar y map, neu os nad yw'r holl nodweddion yn bresennol, mae hyn yn dangos nad yw'r ffynhonnell neu'r nodweddion llifogydd priodol yn bresennol yn yr ardal hon.



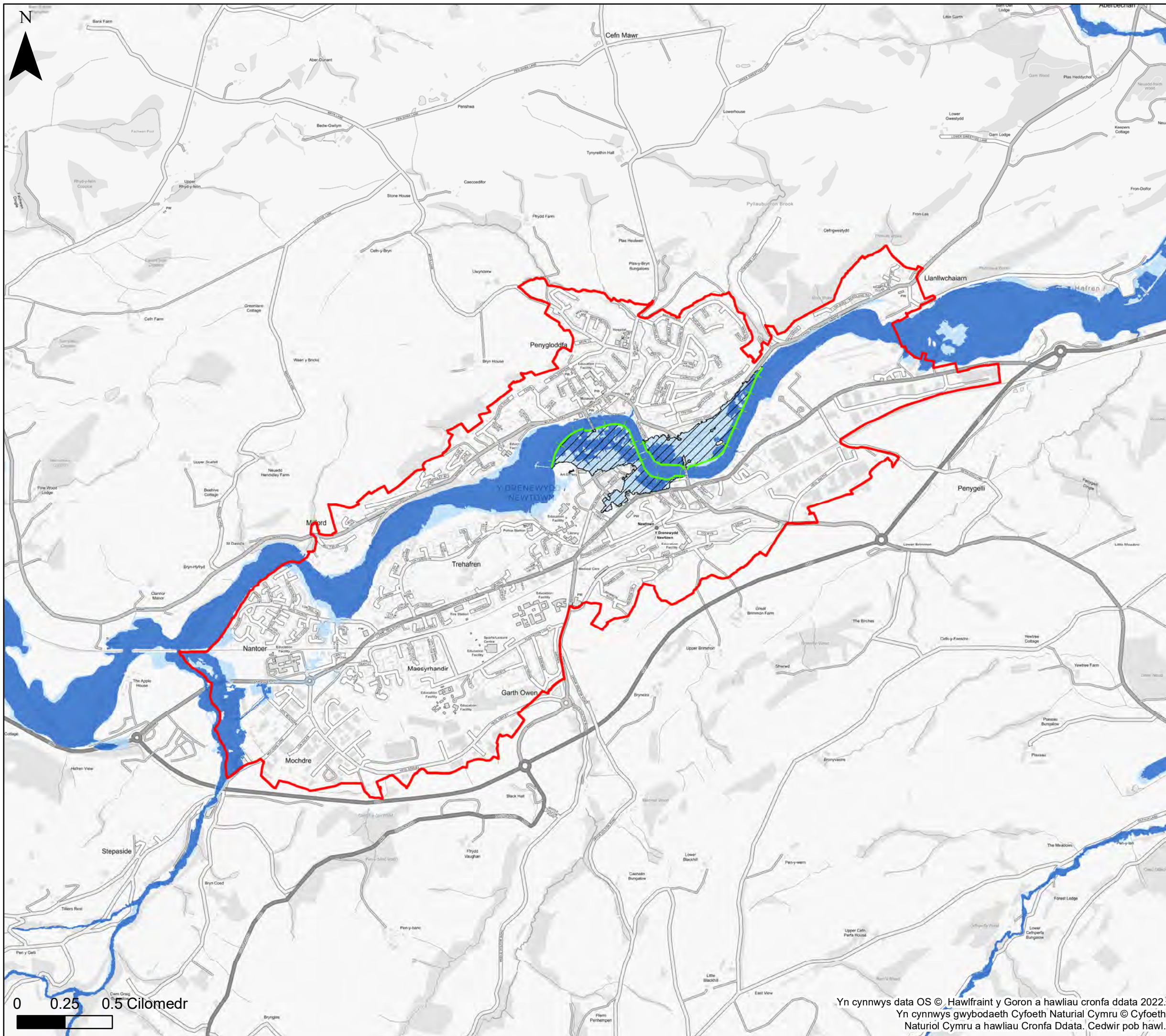
**Cyngor Sir Powys
 Aseiad Strategol Canlyniadau
 Llifogydd Cam 1
 Map Llifogydd ar gyfer
 Cynllunio – Afonydd**

Ffin anheddiad- Y Clas-ar-Wy

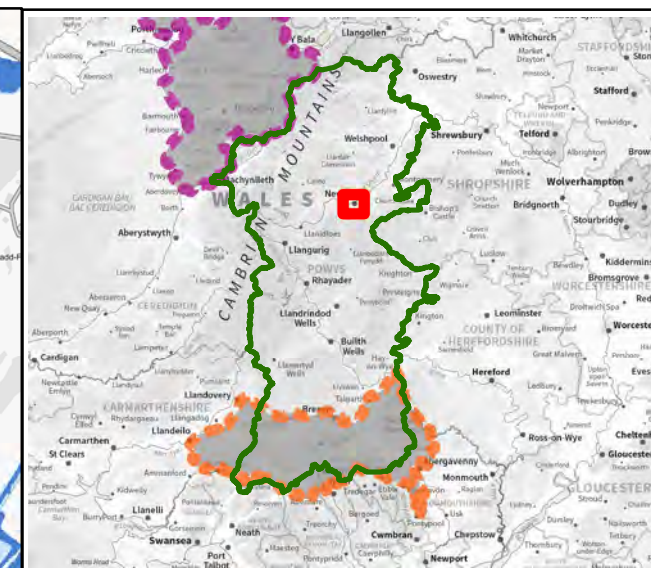
Mae'r ddogfen hon yn eiddo i Jeremy Benn Associates Ltd. Ni Chaiff ei hatgynhyrchu'n gyfan gwbl nac yn rhannol, na'i datgelu i drydydd parti, heb ganiatâd Jeremy Benn Associates Ltd.

| | | |
|------------|----|------------|
| Cynllunio | HB | 21/09/2022 |
| Gwirio | CB | 22/09/2022 |
| Cymeradwyo | GB | 23/09/2022 |

Yn cynnwys data OS © Hawlfraint y Goron a hawliau cronfa ddata 2022.
 Yn cynnwys gwybodaeth Cyfoeth Naturiol Cymru © Cyfoeth Naturiol Cymru a hawliau Cronfa Ddata. Cedwir pob hawl.



0 0.25 0.5 Cilomedr



KEY

- Cyngor Sir Powys
- Ffin anheddiad
- Awdurdod Parc Cenedlaethol
- Bannau Brycheiniog- gweler mapio penodol
- Awdurdod Parc Cenedlaethol Eryri
- Afonydd**
- Parth 2
- Parth 3
- Parthau amddiffynedig TAN 15**
- Afonydd
- Amddiffynfeydd llifogydd**
- Afonol

Nodiadau
 Mae'r map yn dangos y data risg llifogydd a gwybodaeth sy'n seiliedig ar deitl ac allwedd y map. Os na ddangosir unrhyw ddata ar y map, neu os nad yw'r holl nodweddion yn bresennol, mae hyn yn dangos nad yw'r ffinhonnell neu'r nodweddion llifogydd priodol yn bresennol yn yr ardal hon.



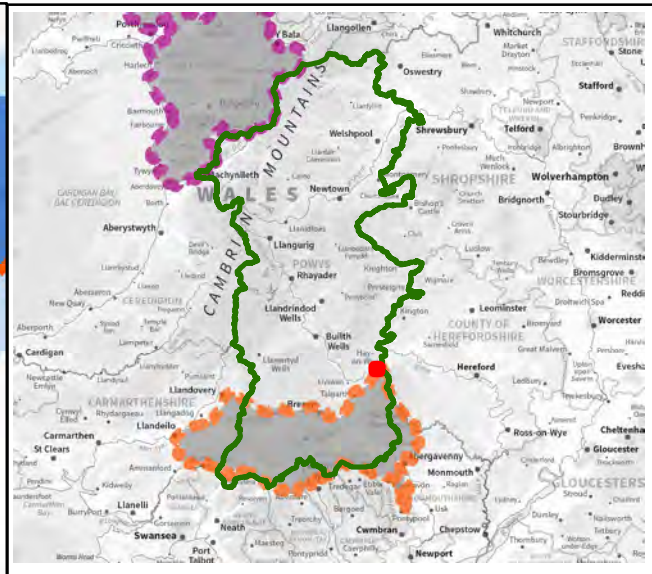
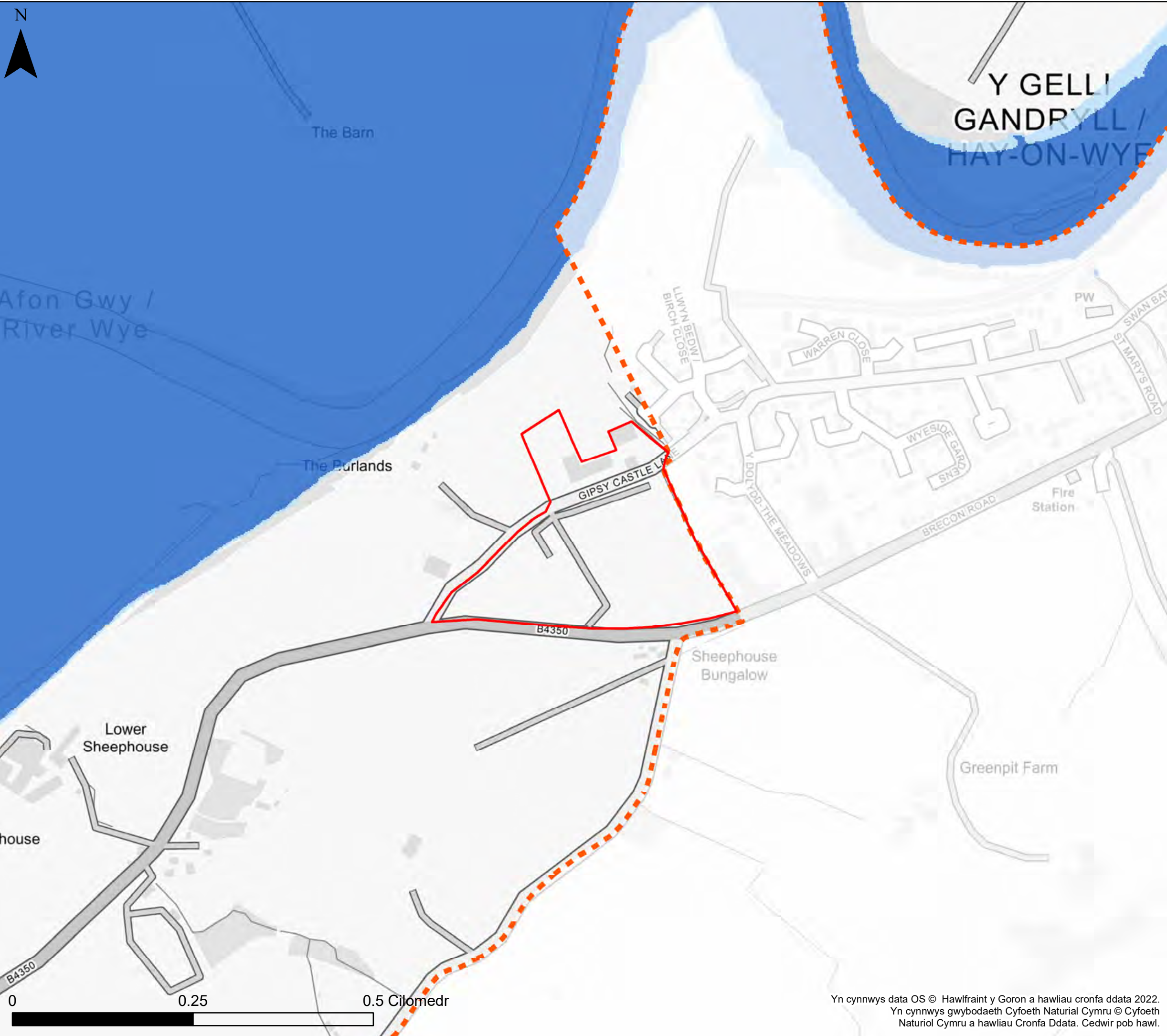
Cyngor Sir Powys
Asesiad Strategol Canlyniadau
Llifogydd Cam 1
Map Llifogydd ar gyfer
Cynllunio – Afonydd

Ffin anheddiad- Y Drenewydd

Mae'r ddogfen hon yn eiddo i Jeremy Benn Associates Ltd. Ni Chaiff ei hatgynhyrchu'n gyfan gwbl nac yn rhannol, na'i datgelu i drydydd parti, heb ganiatâd Jeremy Benn Associates Ltd.

| | | |
|------------|----|------------|
| Cynllunio | HB | 21/09/2022 |
| Gwirio | CB | 22/09/2022 |
| Cymeradwyo | GB | 23/09/2022 |

Yn cynnwys data OS © Hawlfraint y Goron a hawliau cronfa ddata 2022.
 Yn cynnwys gwybodaeth Cyfoeth Naturiol Cymru © Cyfoeth Naturiol Cymru a hawliau Cronfa Ddata. Cedwir pob hawl.



KEY

- Cyngor Sir Powys
- Ffin anheddiad
- Awdurdod Parc Cenedlaethol
- Bannau Brycheiniog- gweler mapio penodol
- Awdurdod Parc Cenedlaethol Eryri
- Afonydd**
- Parth 2
- Parth 3
- Parthau amddiffynedig TAN 15**
- Afonydd
- Amddiffynfeydd llifogydd**
- Afonol

Nodiadau
 Mae'r map yn dangos y data risg llifogydd a gwybodaeth sy'n seiliedig ar deitl ac allwedd y map. Os na ddangosir unrhyw ddata ar y map, neu os nad yw'r holl nodweddion yn bresennol, mae hyn yn dangos nad yw'r ffynhonnell neu'r nodweddion llifogydd priodol yn bresennol yn yr ardal hon.



Cyngor Sir Powys
Asesiad Strategol Canlyniadau
Llifogydd Cam 1
Map Llifogydd ar gyfer
Cynllunio – Afonydd

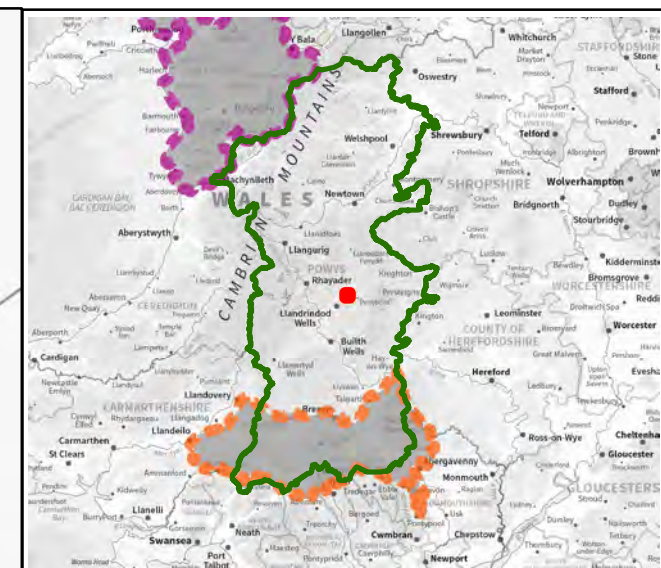
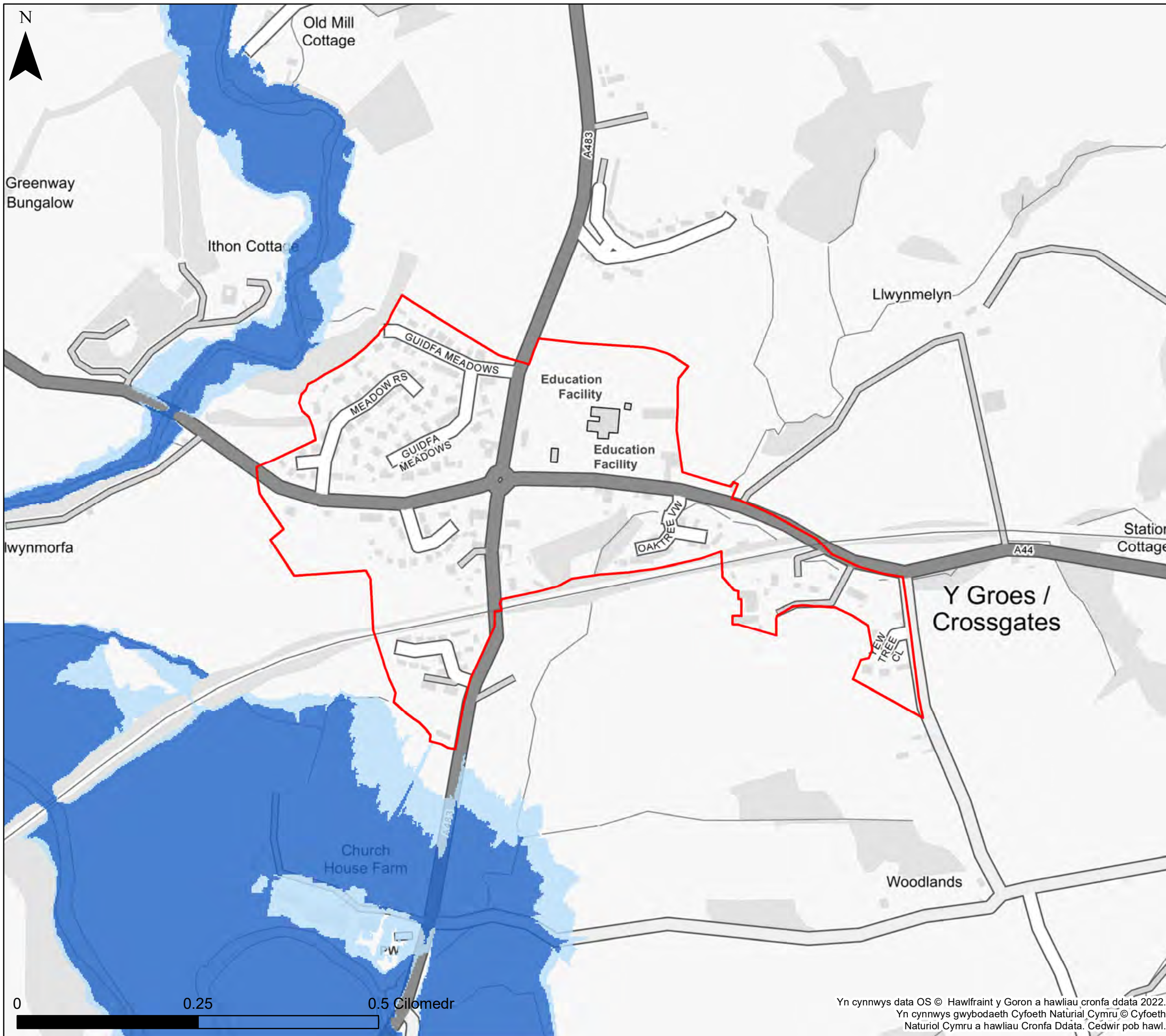
Ffin anheddiad- Y Gelli Gandryll

Mae'r ddogfen hon yn eiddo i Jeremy Benn Associates Ltd. Ni Chaiff ei hatgynhyrchu'n gyfan gwbl nac yn rhannol, na'i datgelu i drydydd parti, heb ganiatâd Jeremy Benn Associates Ltd.

| | | |
|------------|----|------------|
| Cynllunio | HB | 21/09/2022 |
| Gwirio | CB | 22/09/2022 |
| Cymeradwyo | GB | 23/09/2022 |

0 0.25 0.5 Cilomedr

Yn cynnwys data OS © Hawlfraint y Goron a hawliau cronfa ddata 2022.
 Yn cynnwys gwybodaeth Cyfoeth Naturiol Cymru © Cyfoeth Naturiol Cymru a hawliau Cronfa Ddata. Cedwir pob hawl.



KEY

- Cyngor Sir Powys
- Ffin anheddiad
- Awdurdod Parc Cenedlaethol Bannau Brycheiniog- gweler mapio penodol
- Awdurdod Parc Cenedlaethol Eryri
- Afonydd**
- Parth 2
- Parth 3
- Parthau amddiffynedig TAN 15**
- Afonydd
- Amddiffynfeydd llifogydd**
- Afonol

Nodiadau
 Mae'r map yn dangos y data risg llifogydd a gwybodaeth sy'n seiliedig ar deitl ac allwedd y map. Os na ddangosir unrhyw ddata ar y map, neu os nad yw'r holl nodweddion yn bresennol, mae hyn yn dangos nad yw'r ffynhonnell neu'r nodweddion llifogydd priodol yn bresennol yn yr ardal hon.



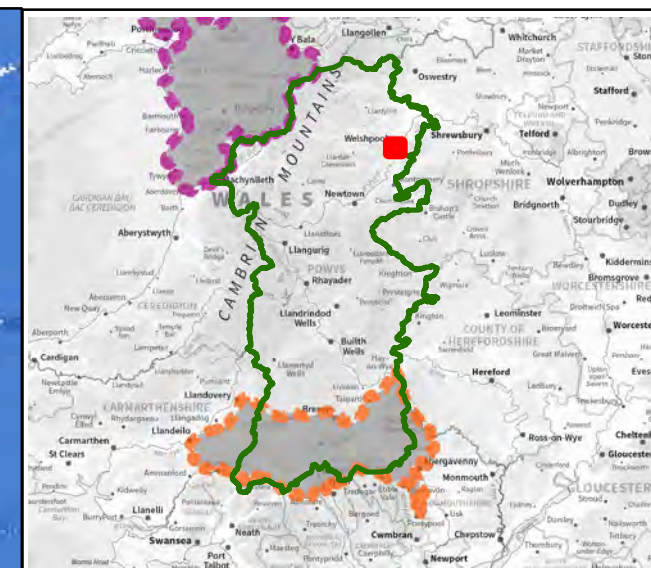
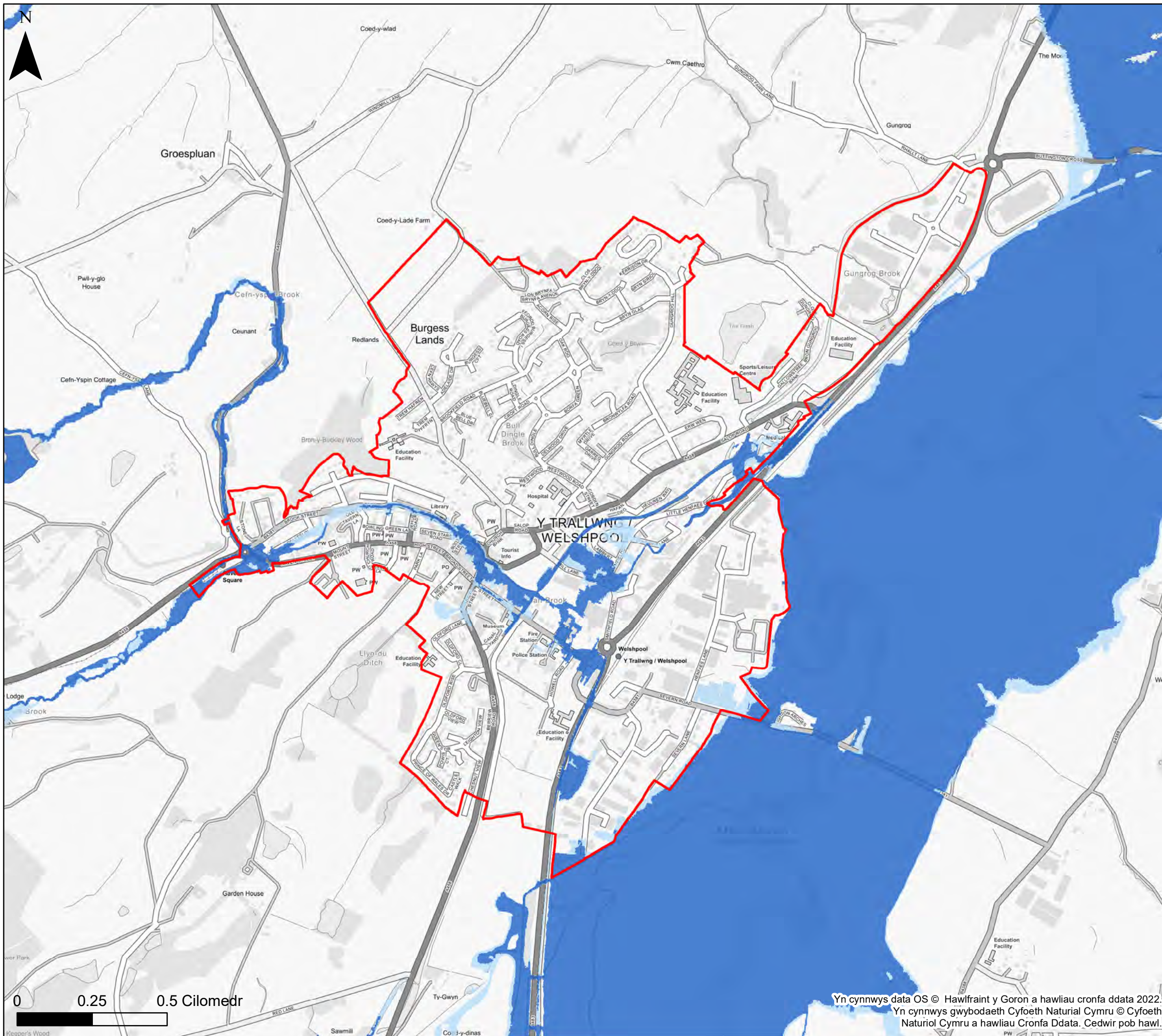
**Cyngor Sir Powys
 Aseiad Strategol Canlyniadau
 Llifogydd Cam 1
 Map Llifogydd ar gyfer
 Cynllunio – Afonydd**

Ffin anheddiad- Y Groes

Mae'r ddogfen hon yn eiddo i Jeremy Benn Associates Ltd. Ni Chaiff ei hatgynhyrchu'n gyfan gwbl nac yn rhannol, na'i datgelu i drydydd parti, heb ganiatâd Jeremy Benn Associates Ltd.

| | | |
|------------|----|------------|
| Cynllunio | HB | 21/09/2022 |
| Gwirio | CB | 22/09/2022 |
| Cymeradwyo | GB | 23/09/2022 |

Yn cynnwys data OS © Hawlfraint y Goron a hawliau cronfa ddata 2022.
 Yn cynnwys gwybodaeth Cyfoeth Natŷriol Cymru © Cyfoeth Natŷriol Cymru a hawliau Cronfa Ddata. Cedwir pob hawl.



KEY

- Cyngor Sir Powys
- Ffin anheddiad
- Awdurdod Parc Cenedlaethol
- Bannau Brycheiniog- gweler mapio penodol
- Awdurdod Parc Cenedlaethol Eryri
- Afonydd**
- Parth 2
- Parth 3
- Parthau amddiffynedig TAN 15**
- Afonydd
- Amddiffynfeydd llifogydd**
- Afonol

Nodiadau
 Mae'r map yn dangos y data risg llifogydd a gwybodaeth sy'n seiliedig ar deitl ac allwedd y map. Os na ddangosir unrhyw ddata ar y map, neu os nad yw'r holl nodweddion yn bresennol, mae hyn yn dangos nad yw'r ffinhonnell neu'r nodweddion llifogydd priodol yn bresennol yn yr ardal hon.



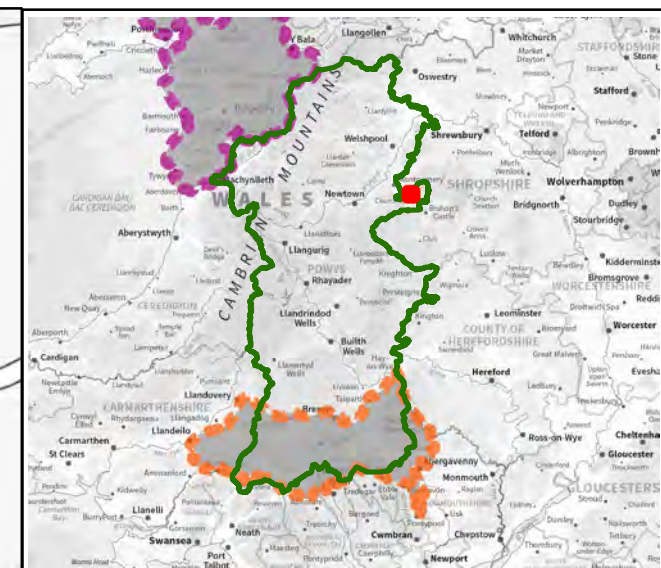
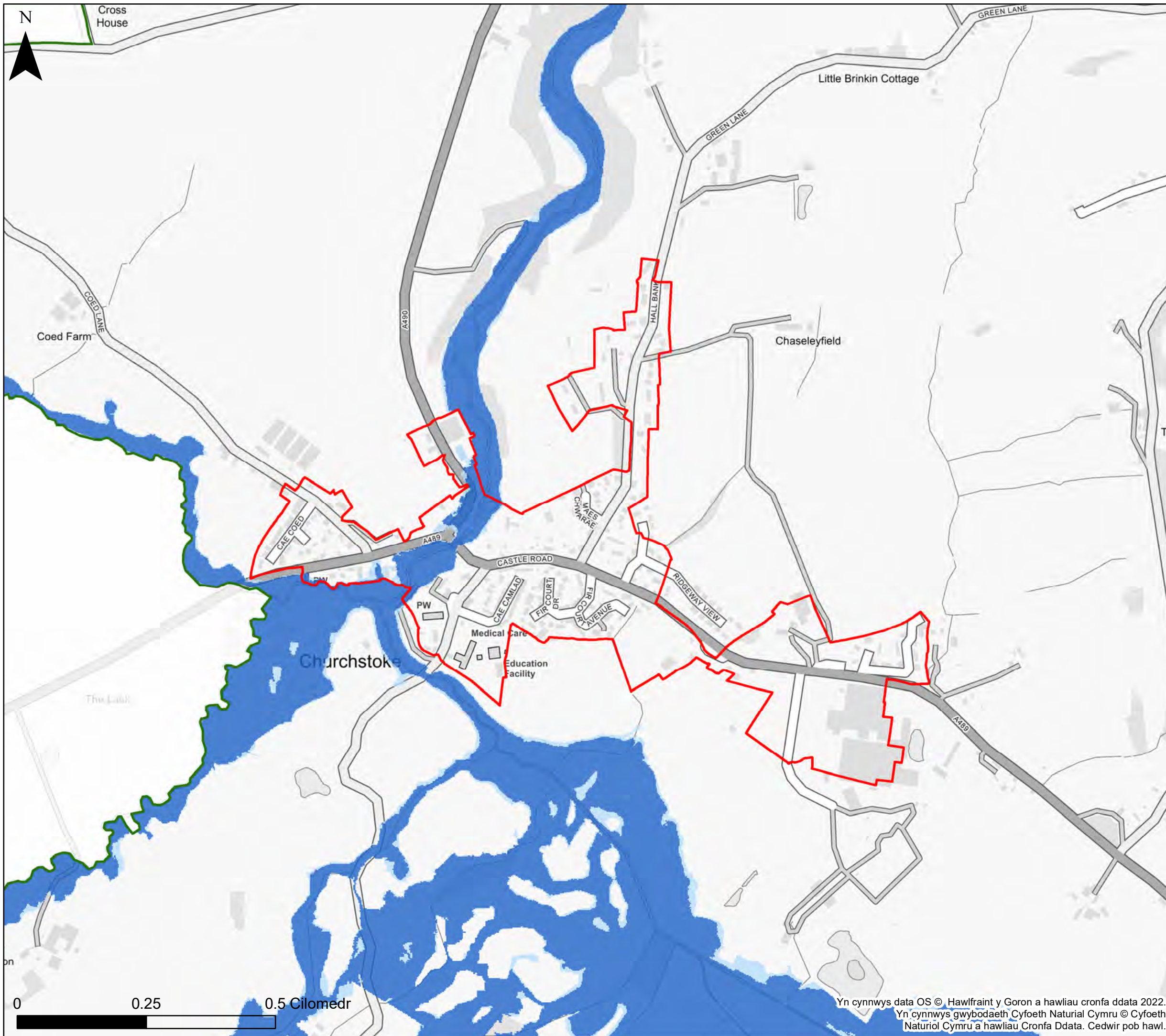
Cyngor Sir Powys
Asesiad Strategol Canlyniadau
Llifogydd Cam 1
Map Llifogydd ar gyfer
Cynllunio – Afonydd

Ffin anheddiad- Y Trallwng

Mae'r ddogfen hon yn eiddo i Jeremy Benn Associates Ltd. Ni Chaiff ei hatgynhyrchu'n gyfan gwbl nac yn rhannol, na'i datgelu i drydydd parti, heb ganiatâd Jeremy Benn Associates Ltd.

| | | |
|------------|----|------------|
| Cynllunio | HB | 21/09/2022 |
| Gwirio | CB | 22/09/2022 |
| Cymeradwyo | GB | 23/09/2022 |

Yn cynnwys data OS © Hawlfraint y Goron a hawliau cronfa ddata 2022.
 Yn cynnwys gwybodaeth Cyfoeth Naturiol Cymru © Cyfoeth Naturiol Cymru a hawliau Cronfa Ddata. Cedwir pob hawl.



KEY

- Cyngor Sir Powys
- Ffin anheddiad
- Awdurdod Parc Cenedlaethol Bannau Brycheiniog- gweler mapio penodol
- Awdurdod Parc Cenedlaethol Eryri
- Afonydd**
- Parth 2
- Parth 3
- Parthau amddiffynedig TAN 15**
- Afonydd
- Amddiffynfeydd llifogydd**
- Afonol

Nodiadau
 Mae'r map yn dangos y data risg llifogydd a gwybodaeth sy'n seiliedig ar deitl ac allwedd y map. Os na ddangosir unrhyw ddata ar y map, neu os nad yw'r holl nodweddion yn bresennol, mae hyn yn dangos nad yw'r ffynhonnell neu'r nodweddion llifogydd priodol yn bresennol yn yr ardal hon.



Cyngor Sir Powys
Asesiad Strategol Canlyniadau
Llifogydd Cam 1
Map Llifogydd ar gyfer
Cynllunio – Afonydd

Ffin anheddiad- Yr Ystog

Mae'r ddogfen hon yn eiddo i Jeremy Benn Associates Ltd. Ni Chaiff ei hatgynhyrchu'n gyfan gwbl nac yn rhannol, na;i datgelu i drydydd parti, heb ganiatâd Jeremy Benn Associates Ltd.

| | | |
|------------|----|------------|
| Cynllunio | HB | 21/09/2022 |
| Gwirio | CB | 22/09/2022 |
| Cymeradwyo | GB | 23/09/2022 |

0 0.25 0.5 Cilomedr

Yn cynnwys data OS © Hawlfraint y Goron a hawliau cronfa ddata 2022.
 Yn cynnwys gwybodaeth Cyfoeth Naturiol Cymru © Cyfoeth Naturiol Cymru a hawliau Cronfa Ddata. Cedwir pob hawl.